1565.

Na osnovu člana 82 stav 1 tačka 3 Ustava Crne Gore i Amandmana IV stav 1 na Ustav Crne Gore, Skupština Crne Gore 27. saziva na Drugoj sjednici Drugog redovnog (jesenjeg) zasijedanja u 2020. godini, dana 23. novembra 2020. godine, donijela je

ODLUKU
O DOPUNAMA POSLOVNIKA SKUPŠTINE CRNE GORE

Član 1

U Poslovniku Skupštine Crne Gore („Službeni list RCG", br. 51/06 i 66/06 i „Službeni list CG", br. 88/09, 80/10, 39/11, 25/12, 49/13, 32/14, 42/15, 52/17, 17/18 i 47/19) u nazivu Poglavlja XV. poslije riječi: „VANREDNOG STANJA," dodaju se riječi: „VANREDNE SITUACIJE,".

Član 2

Poslije člana 222 dodaju se tri nova člana koji glase:

„Organizacija i rad Skupštine u slučaju proglašenja vanredne situacije izazvane epidemijom zarazne bolesti Covid - 19

Član 222a

Poslanik kojem je, usljed primjene mjere zaštite stanovništva od zaraznih bolesti u vanrednoj situaciji izazvanoj epidemijom Covid - 19, ograničena sloboda kretanja od strane nadležnog organa, može odlučivati na sjednici Skupštine i njenih radnih tijela van sjedišta Skupštine (u daljem tekstu: sjednica na daljinu) putem bezbjedne informaciono-komunikacione tehnologije.

Poslanik iz stava 1 ovog člana dužan je najkasnije do početka zakazane sjednice ili nastavka prekinute sjednice obavijestiti predsjednika Skupštine, odnosno predsjednika radnog tijela, u pisanoj ili elektronskoj formi (e-mail), o postojanju razloga za učestvovanje u radu sjednice na daljinu (mjere izolacije).

Sjednica na daljinu sprovodi se putem informacione tehnologije iz stava 1 ovog člana, koja omogućava prenos podataka, slike i zvuka u realnom vremenu, takvog kvaliteta da se bez sumnje može utvrditi identitet poslanika koji odlučuje na sjednici.

Član 222b

Skupština na sjednici na daljinu odlučuje javnim glasanjem i to: upotrebom elektronskog sistema za glasanje, dizanjem ruke, prozivkom ili upotrebom informacione tehnologije iz člana 222a stav 1 ovog poslovnika.

Ukoliko Skupština na sjednici na daljinu odlučuje o izboru predsjednika i potpredsjednika Skupštine, kao i vrhovnog državnog tužioca sprovodi se javno glasanje u skladu sa stavom 1 ovog člana."

Član 222c

Odredbe čl. 222a i 222b primjenivaće se do 31. decembra 2020. godine.

Član 3

Generalni sekretar Skupštine dužan je da obezbijedi administrativno - tehničke uslove za sprovođenje ove odluke.

Član 4

Na pitanja koja nijesu posebno uređena čl. 222a i 222b ove odluke primjenjuju se odredbe Poslovnika Skupštine.

Član 5

Ovlašćuje se Zakonodavni odbor da utvrdi prečišćeni tekst Poslovnika Skupštine Crne Gore.

Član 6

Ova odluka stupa na snagu danom objavljivanja u „Službenom listu Crne Gore“.

Broj: 00-32-1/20-1/2
EPA 34 XXVII
Podgorica, 23. novembar 2020. godine

Skupština Crne Gore 27. saziva
Predsjednik,
Aleksa Bečić, s.r.

1566.

Na osnovu člana 218 Zakona o planiranju prostora i izgradnji objekata ("Službeni list CG", br. 64/17, 44/18, 63/18 i 82/20), Vlada Crne Gore, bez održavanja sjednice, na osnovu pribavljenih saglasnosti većine članova Vlade, 22. oktobra 2020. godine, donijela je

ODLUKU
O DONOŠENjU LOKALNE STUDIJE LOKACIJE "ŠTITARIČKA RIJEKA", OPŠTINA MOJKOVAC

Član 1

Donosi se Lokalna studija lokacije "Štitarička rijeka", opština Mojkovac (u daljem tekstu: LSL).

LSL je sastavni dio ove odluke.

Član 2

Površina zahvata LSL iznosi 11.53 ha.

Granica zahvata LSL je precizno definisana preko koordinata sljedećih tačaka:

BROJ	X	Y
1	6628371.30	4754917.45
2	6628375.28	4754928.95
3	6628387.07	4754937.97
4	6628387.67	4754945.10
5	6628386.61	4754951.31
6	6628378.82	4754968.81
7	6628376.02	4754979.38
8	6628374.15	4754996.39
9	6628383.73	4754996.02
10	6628397.79	4754995.05
11	6628421.40	4754996.27
12	6628461.53	4755011.50
13	6628484.40	4755024.75
14	6628499.20	4755028.14
15	6628511.13	4755024.75
16	6628532.84	4755006.30
17	6628557.70	4754987.98
18	6628574.82	4754976.06
19	6628583.25	4754966.51
20	6628595.48	4754947.30
21	6628606.00	4754931.51
22	6628612.83	4754923.97
23	6628620.31	4754918.62
24	6628627.14	4754915.69
25	6628636.48	4754912.45
26	6628640.86	4754912.50
27	6628641.56	4754915.43
28	6628645.04	4754918.22
29	6628648.63	4754919.11
30	6628652.13	4754918.81

31	6628655.31	4754923.74
32	6628663.26	4754932.86
33	6628671.15	4754939.68
34	6628680.09	4754945.51
35	6628688.63	4754946.80
36	6628697.88	4754947.91
37	6628700.95	4754948.28
38	6628719.73	4754953.84
39	6628721.48	4754954.35
40	6628733.06	4754959.18
41	6628736.88	4754959.19
42	6628746.70	4754969.00
43	6628748.64	4754976.43
44	6628751.49	4754984.46
45	6628754.21	4754992.06
46	6628760.35	4754997.16
47	6628758.63	4755019.14
48	6628754.48	4755017.33
49	6628751.19	4755016.39
50	6628746.75	4755016.38
51	6628744.19	4755017.10
52	6628741.51	4755018.47
53	6628736.40	4755026.26
54	6628734.34	4755034.37
55	6628733.83	4755036.82
56	6628732.83	4755041.02
57	6628731.83	4755045.21
58	6628726.99	4755052.07
59	6628717.58	4755057.62
60	6628710.92	4755060.61
61	6628700.69	4755065.17
62	6628699.16	4755070.47
63	6628688.98	4755074.11
64	6628680.39	4755074.05
65	6628649.12	4755069.20
66	6628596.10	4755067.60
67	6628565.45	4755062.01
68	6628528.55	4755069.76
69	6628510.50	4755072.44
70	6628452.29	4755067.15
71	6628412.06	4755068.67
72	6628391.23	4755067.75
73	6628369.31	4755058.05
74	6628354.36	4755048.84
75	6628338.66	4755041.51
76	6628328.19	4755039.06
77	6628306.15	4755037.77
78	6628280.06	4755035.14
79	6628264.29	4755031.26
80	6628248.36	4755022.80

81	6628193.61	4754979.46
82	6628171.54	4754954.50
83	6628139.85	4754916.67
84	6628120.48	4754888.31
85	6628110.18	4754875.15
86	6628091.26	4754840.26
87	6628081.73	4754805.38
88	6628079.29	4754736.23
89	6628078.46	4754690.46
90	6628074.62	4754674.44
91	6628067.21	4754660.96
92	6628054.28	4754644.63
93	6628026.23	4754619.98
94	6628019.37	4754610.42
95	6628014.35	4754606.52
96	6628013.42	4754602.13
97	6628010.36	4754597.86
98	6627998.16	4754573.05
99	6627992.38	4754549.43
100	6627991.08	4754546.26
101	6627989.98	4754545.06
102	6627980.24	4754541.47
103	6627965.36	4754538.82
104	6627949.83	4754536.15
105	6627936.96	4754533.14
106	6627935.25	4754531.09
107	6627902.79	4754522.75
108	6627882.58	4754515.06
109	6627870.69	4754507.73
110	6627864.73	4754506.25
111	6627854.61	4754504.72
112	6627836.21	4754504.72
113	6627825.08	4754504.76
114	6627813.68	4754506.33
115	6627798.15	4754509.82
116	6627787.38	4754512.27
117	6627770.69	4754513.63
118	6627747.91	4754528.34
119	6627713.74	4754555.72
120	6627690.48	4754564.40
121	6627682.94	4754562.97
122	6627662.95	4754556.94
123	6627654.68	4754555.73
124	6627639.05	4754551.98
125	6627629.61	4754550.88
126	6627628.32	4754551.62
127	6627623.41	4754554.43
128	6627603.54	4754558.34
129	6627564.73	4754583.91
130	6627541.17	4754597.32

1316627525.20	4754601.59
1326627506.98	4754603.78
1336627498.79	4754610.05
1346627497.72	4754610.42
1356627473.96	4754632.96
1366627464.10	4754637.77
1376627454.94	4754641.19
1386627445.41	4754642.85
1396627437.51	4754642.42
1406627421.61	4754639.28
1416627388.95	4754630.04
1426627354.80	4754618.24
1436627350.54	4754616.77
1446627341.68	4754613.75
1456627300.47	4754602.65
1466627291.77	4754601.53
1476627261.42	4754604.11
1486627252.73	4754604.63
1496627248.16	4754592.63
1506627244.75	4754584.80
1516627251.08	4754582.05
1526627255.00	4754579.58
1536627258.13	4754576.83
1546627260.18	4754576.40
1556627266.42	4754575.72
1566627276.19	4754573.43
1576627279.62	4754573.02
1586627283.13	4754572.88
1596627290.84	4754572.17
1606627293.49	4754569.55
1616627293.99	4754569.64
1626627296.43	4754571.85
1636627300.12	4754572.52
1646627302.74	4754572.70
1656627305.01	4754572.87
1666627307.96	4754573.19
1676627310.86	4754573.45
1686627314.28	4754573.71
1696627318.92	4754574.63
1706627323.22	4754575.46
1716627325.58	4754575.62
1726627328.06	4754576.17
1736627329.46	4754576.73
1746627331.29	4754577.70
1756627339.01	4754581.91
1766627342.15	4754583.35
1776627350.50	4754586.34
1786627353.51	4754587.12
1796627358.64	4754587.99
1806627361.08	4754588.55

1816627365.55	4754589.70
1826627375.34	4754590.89
1836627377.68	4754590.35
1846627384.26	4754588.65
1856627387.67	4754588.25
1866627391.34	4754588.28
1876627396.76	4754588.80
1886627399.01	4754589.25
1896627404.91	4754591.17
1906627409.64	4754592.76
1916627411.34	4754592.85
1926627415.39	4754593.20
1936627421.61	4754594.00
1946627424.00	4754594.48
1956627427.06	4754595.31
1966627431.74	4754596.88
1976627436.18	4754596.05
1986627442.63	4754595.11
1996627446.39	4754594.36
2006627447.94	4754593.85
2016627449.09	4754593.47
2026627446.58	4754586.57
2036627455.41	4754583.35
2046627457.32	4754588.59
2056627475.46	4754581.99
2066627480.71	4754596.42
2076627483.33	4754595.43
2086627490.29	4754592.12
2096627494.75	4754590.14
2106627495.43	4754589.91
2116627497.11	4754587.63
2126627503.40	4754583.77
2136627506.58	4754583.23
2146627512.09	4754582.55
2156627525.89	4754582.18
2166627539.71	4754578.02
2176627553.79	4754570.02
2186627555.07	4754566.99
2196627561.72	4754560.73
2206627563.68	4754559.73
2216627566.75	4754557.23
2226627570.85	4754553.63
2236627578.04	4754546.27
2246627586.41	4754541.73
2256627592.19	4754539.96
2266627597.03	4754537.69
2276627599.54	4754537.80
2286627603.18	4754539.73
2296627604.86	4754538.15
2306627607.03	4754539.05

2316627609.43	4754536.05
2326627611.29	4754536.17
2336627613.73	4754533.65
2346627616.75	4754534.35
2356627623.10	4754535.64
2366627625.48	4754536.53
2376627628.23	4754538.84
2386627629.11	4754539.13
2396627634.26	4754535.77
2406627635.11	4754533.95
2416627635.37	4754532.26
2426627630.75	4754531.63
2436627630.96	4754528.53
2446627635.68	4754529.07
2456627648.62	4754531.11
2466627657.13	4754531.76
2476627668.07	4754530.80
2486627674.17	4754529.49
2496627684.76	4754527.13
2506627700.14	4754521.81
2516627734.92	4754502.89
2526627755.39	4754494.14
2536627796.90	4754478.53
2546627821.23	4754473.82
2556627840.28	4754475.21
2566627859.27	4754480.42
2576627877.81	4754484.48
2586627898.80	4754486.01
2596627932.58	4754498.99
2606627953.46	4754506.20
2616627976.13	4754511.54
2626627992.28	4754522.73
2636627995.45	4754530.49
2646627997.94	4754536.60
2656628003.52	4754535.94
2666628009.44	4754536.83
2676628020.65	4754540.10
2686628030.53	4754546.06
2696628039.69	4754550.69
2706628052.87	4754558.93
2716628096.71	4754607.51
2726628103.81	4754621.00
2736628111.50	4754639.99
2746628116.14	4754657.75
2756628117.60	4754677.06
2766628116.94	4754709.98
2776628123.78	4754737.61
2786628131.01	4754750.73
2796628138.28	4754765.71
2806628142.96	4754787.19

2816628131.36 4754809.05
2826628138.69 4754815.61
2836628235.20 4754808.15

Član 3

LSL se sastoji od tekstualnog i grafičkog dijela.

Član 4

LSL se donosi za period do donošenja Plana generalne regulacije Crne Gore.

Član 5

LSL sadrži: izvod iz prostorno-urbanističkog plana; granice područja za koje se donosi; detaljnu namjenu površina; ekonomsko-finansijsku analizu; plan parcelacije; urbanističko-tehničke uslove za izgradnju objekata; građevinske i regulacione linije; trase infrastrukturnih mreža i saobraćajnica i smjernice za izgradnju infrastrukturnih i komunalnih objekata; nivelaciona i regulaciona rješenja; tačke i uslove priključenja na saobraćajnice, infrastrukturne mreže i komunalne objekte; smjernice za sprovođenje planskog dokumenta sa smjernicama za zaštitu životne sredine i zaštitu kulturne baštine, ekonomsko-tržišnu projekciju; način, faze i dinamiku realizacije plana.

Član 6

Implementacija LSL vršiće se u skladu sa smjernicama za realizaciju ovog planskog dokumenta.

Član 7

LSL objaviće se samo u elektronskom izdanju "Službenog lista Crne Gore".

Član 8

Ova odluka stupa na snagu osmog dana od dana objavljivanja u "Službenom listu Crne Gore".

Broj: 07-4818
Podgorica, 22. oktobra 2020. godine

Vlada Crne Gore
Predsjednik,
Duško Marković, s.r.

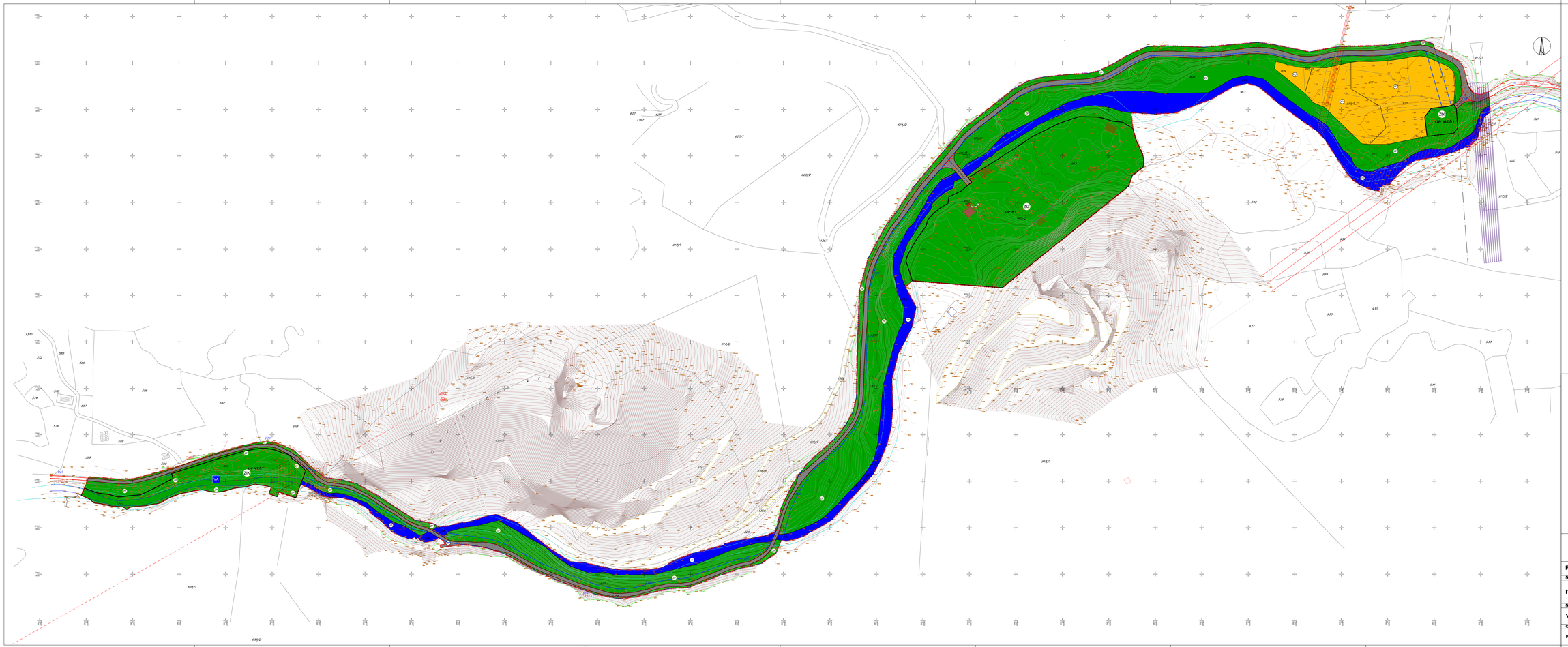

LEGENDA

- Granica zahvata plana
- Granica urbanističke parcele
- UP VZ5.1 Oznaka urbanističke parcele
- Granica i broj katastarske parcele
- Koridor derivacionog cjevovoda
- Planirana saobraćajnica
- Osovina saobraćajnice
- Koridor željezničke infrastrukture
- Rijeka Štitarica - katastarska parcela
- OO Obradivo zemljište
- PO Drugo poljoprivredno zemljište
- DS Drumski saobraćaj
- VA Akumulacija
- Koridor dalekovoda (10 kV, 220 kV, 400 kV)
- Infrastrukturni pojas (uslovi za gradjenje u skladu sa zakonom o željeznici, „Službeni list CG" br. 27/2013.)

LEGENDA PEJZAŽNOG UREDENJA

Objekti pejzažne arhitekture specijalne namjene

- ZIK Zelenilo infrastrukturnih objekata
- ZIZ Zelenilo industrijskih zona
- ZP Zaštitni pojas

LOKALNA STUDIJA LOKACIJE "ŠTITARIČKA RIJEKA"

Planirano stanje	Plan	Oktobar 2020
Naziv lista		Oznaka sjevera
PEJZAŽNA ARHITEKTURA		
Naručilac		Razmjera
Vlada Crne Gore		R 1:1000
Obradivač		Broj lista
Ministarstvo održivog razvoja i turizma		09

LEGENDA

- Granica zahvata plana
- Granica urbanističke parcele
- Oznaka urbanističke parcele
- Granica i broj katastarske parcele
- Koridor derivacionog cjevovoda
- Planirana saobraćajnica
- Koridor željezničke infrastrukture
- Obradivo zemljište
- Drugo poljoprivredno zemljište
- Površine za specijalne namjene
- Površinske vode - (ažurno geodetsko stanje)
- Rijeka Štitarica - katastarska parcela
- Drumski saobraćaj
- Akumulacija
- Infrastrukturni pojas (uslovi za gradjenje u skladu sa zakonom o željeznici,...Službeni list CG" br. 27/2013.)

ELEKTRONSKA KOMUNIKACIONA (TELEKOMUNIKACIONA) INFRASTRUKTURA

LEGENDA

- Planirano TK okno - Planirano kablovsko okno NO 1,...,NO 23
- Planirani TK podzemni vod - Planirana elektronska komunikaciona infrastruktura sa 2 PVC cijevi prečnika 110mm

LOKALNA STUDIJA LOKACIJE "ŠTITARIČKA RIJEKA"

Planirano stanje	**Plan**	**Oktobar 2020**
Naziv lista		Oznaka sjevera
ELEKTRONSKA KOMUNIKACIONA (TELEKOMUNIKACIONA) INFRASTRUKTURA		
Naručilac		Razmjera
Vlada Crne Gore		**R 1:1000**
Obradivač		Broj lista
Ministarstvo održivog razvoja i turizma		**08**

LEGENDA

- Granica zahvata plana
- Granica urbanističke parcele
- UP VZ5-1 — Oznaka urbanističke parcele
- 1/2569 — Granica i broj katastarske parcele
- Koridor derivacionog cjevovoda
- Planirana saobraćajnica
- Koridor željezničke infrastrukture
- PO — Obradivo zemljište
- PO — Drugo poljoprivredno zemljište
- PS — Površine za specijalne namjene
- VO — Površinske vode - (ažurno geodetsko stanje)
- Rijeka Štitarica - katastarska parcela
- DR — Drumski saobraćaj
- VA — Akumulacija
- Infrastrukturni pojas (uslovi za građenje u skladu sa zakonom o željeznici, „Službeni list CG" br. 27/2013.)
- TS — Postojeća TS 10/0,4kV
- Postojeći 400kV vod
- Postojeći 220kV vod
- Postojeći 10kV vod
- Planirani 10kV vod
- Zaštitni koridor dalekovoda

LOKALNA STUDIJA LOKACIJE "ŠTITARIČKA RIJEKA"

Planirano stanje	Plan	Oktobar 2020
Naziv lista		Oznaka sjevera
ELEKTROENERGETSKA INFRASTRUKTURA (VARJANTA 2)		
Naručilac		Razmjera
Vlada Crne Gore		R 1:1000
Obradivač		Broj lista
Ministarstvo održivog razvoja i turizma		07b

LEGENDA

- Granica zahvata plana
- Granica urbanističke parcele
- UP VZŠ1 — Oznaka urbanističke parcele
- Granica i broj katastarske parcele
- Koridor derivacionog cjevovoda
- Planirana saobraćajnica
- Koridor željezničke infrastrukture
- PO — Obradivo zemljište
- PO — Drugo poljoprivredno zemljište
- PN — Površine za specijalne namjene
- VP — Površinske vode - (ažurno geodetsko stanje)
- Rijeka Štitarica - katastarska parcela
- DR — Drumski saobraćaj
- VA — Akumulacija
- Infrastrukturni pojas (uslovi za građenje u skladu sa zakonom o željeznici, „Službeni list CG" br. 27/2013.)
- TS — Postojeća TS 10/0,4kV
- Postojeći 400kV vod
- Postojeći 220kV vod
- Postojeći 10kV vod
- Planirani 10kV vod
- Zaštitni koridor dalekovoda

LOKALNA STUDIJA LOKACIJE "ŠTITARIČKA RIJEKA"

Planirano stanje	**Plan**	**Oktobar 2020**
Naziv lista		Oznaka sjevera
ELEKTROENERGETSKA INFRASTRUKTURA (VARJANTA 1)		
Naručilac		Razmjera
Vlada Crne Gore		**R 1:1000**
Obradivač		Broj lista
Ministarstvo održivog razvoja i turizma		**07a**

KARAKTERISTIČNI POPREČNI PROFILI SAOBRAĆAJNICA

presjek 1-1

6.00

presjek 2-2

3.50

KOORDINATE KARAKTERISTIČNIH TAČAKA

1	6628176.25	4754947.95
2	6628200.29	4754919.98
3	6628734.73	4755018.26
T1	6628724.10	4755001.73

LEGENDA

- Granica zahvata plana
- Granica urbanističke parcele
- UP VZŠ1 Oznaka urbanističke parcele
- Građevinska linija GL1
- Granica i broj katastarske parcele
- Koridor derivacionog cjevovoda
- Planirana saobraćajnica
- Osovina saobraćajnice
- +908.50 Nivelacija saobraćajnice
- Koridor železničke infrastrukture
- PO Obradivo zemljište
- PO Drugo poljoprivredno zemljište
- PS Površine za specijalne namjene
- VP Površinske vode - (ažurno geodetsko stanje)
- Rijeka Štitarica - katastarska parcela
- DS Drumski saobraćaj
- VA Akumulacija
- Koridor dalekovoda (10 kV, 220 kV, 400 kV)
- Infrastrukturni pojas (uslovi za građenje u skladu sa zakonom o željeznici, „Službeni list CG" br. 27/2013.)

LOKALNA STUDIJA LOKACIJE "ŠTITARIČKA RIJEKA"

Planirano stanje	Plan	Oktobar 2020
Naziv lista		Oznaka sjevera
SAOBRAĆAJ		
Naručilac		Razmjera
Vlada Crne Gore		R 1:1000
Obradivač		Broj lista
Ministarstvo održivog razvoja i turizma		06

KOORDINATE PRELOMNIH TAČAKA GRANICA URBANISTIČKIH PARCELA

UP MZŠ1

1	6628723.84	4755000.80
2	6628721.07	4755005.56
3	6628715.24	4755003.43
4	6628696.85	4755001.21
5	6628689.86	4754992.30
6	6628692.37	4754971.15
7	6628721.22	4754974.58
8	6628725.37	4754980.47

UP A1

9	6628131.78	4754837.41
10	6628133.61	4754843.73
11	6628144.27	4754861.86
12	6628153.39	4754874.44
13	6628155.33	4754881.56
14	6628161.96	4754888.60
15	6628167.88	4754893.50
16	6628172.94	4754896.71
17	6628177.01	4754898.81
18	6628177.98	4754906.02
19	6628199.23	4754912.41
20	6628197.53	4754917.80
21	6628198.01	4754918.02
22	6628202.56	4754921.93
23	6628198.59	4754926.56
24	6628199.29	4754926.90
25	6628235.50	4754949.49
26	6628238.51	4754952.09
27	6628247.04	4754956.80
28	6628267.55	4754970.76
29	6628296.53	4754985.05
30	6628307.64	4754988.82
31	6628318.05	4754992.35
32	6628337.50	4754991.92
33	6628341.91	4754990.63
34	6628354.23	4754987.37
35	6628365.13	4754986.26
36	6628376.01	4754979.38
37	6628378.80	4754968.85
38	6628381.97	4754961.59
39	6628386.62	4754951.28
40	6628387.67	4754945.13
41	6628387.37	4754941.60
42	6628387.07	4754937.97
43	6628375.28	4754928.95
44	6628372.38	4754920.55
45	6628371.30	4754917.44
46	6628325.20	4754808.15
47	6628138.69	4754815.62

UP VZŠ1

48	6627486.08	4754611.18
49	6627485.28	4754612.40
50	6627477.84	4754619.65
51	6627470.54	4754624.91
52	6627471.02	4754626.22
53	6627468.09	4754628.19
54	6627462.77	4754631.06
55	6627462.34	4754629.86
56	6627459.39	4754631.18
57	6627452.96	4754633.61
58	6627448.53	4754635.42
59	6627438.53	4754635.36
60	6627430.10	4754634.39
61	6627419.25	4754632.20
62	6627392.49	4754624.48
63	6627344.18	4754608.88
64	6627341.90	4754608.23
65	6627343.39	4754603.04
66	6627329.04	4754595.21
67	6627308.56	4754585.44
68	6627294.55	4754584.18
69	6627284.73	4754583.05
70	6627274.19	4754585.90
71	6627262.66	4754587.22
72	6627248.16	4754592.63
73	6627241.08	4754592.70
74	6627251.08	4754582.05
75	6627255.00	4754579.58
76	6627258.13	4754576.83
77	6627260.18	4754576.40
78	6627266.42	4754575.72
79	6627276.19	4754573.43
80	6627279.62	4754573.02
81	6627283.13	4754572.88
82	6627289.47	4754572.30
83	6627291.66	4754571.36
84	6627293.49	4754569.55
85	6627293.99	4754569.64
86	6627295.66	4754571.15
87	6627297.51	4754572.05
88	6627300.74	4754572.70
89	6627302.74	4754572.70
90	6627305.01	4754572.87
91	6627307.96	4754573.19
92	6627310.86	4754573.45
93	6627314.28	4754573.71
94	6627318.92	4754574.63
95	6627323.22	4754575.46
96	6627325.58	4754575.62
97	6627328.06	4754576.17
98	6627329.46	4754576.73
99	6627331.29	4754577.70
100	6627339.01	4754581.91
101	6627342.15	4754583.35
102	6627350.50	4754586.34
103	6627353.22	4754587.19
104	6627358.44	4754587.99
105	6627359.74	4754588.20
106	6627361.08	4754588.55
107	6627364.26	4754589.37
108	6627366.39	4754589.80
109	6627374.87	4754590.83
110	6627375.69	4754590.81
111	6627377.68	4754590.35
112	6627382.96	4754588.92
113	6627384.26	4754588.65
114	6627387.67	4754588.25
115	6627391.34	4754588.28
116	6627396.76	4754588.80
117	6627399.01	4754589.25
118	6627402.30	4754589.80
119	6627409.16	4754592.60
120	6627410.23	4754592.79
121	6627413.34	4754592.85
122	6627415.39	4754593.20
123	6627421.61	4754594.00
124	6627424.00	4754594.48
125	6627427.06	4754595.31
126	6627431.50	4754596.79
127	6627431.93	4754596.81
128	6627432.61	4754596.72
129	6627436.18	4754596.05
130	6627442.63	4754595.11
131	6627446.39	4754594.36
132	6627449.09	4754593.47
133	6627452.20	4754592.56
134	6627455.41	4754588.35
135	6627457.32	4754588.59
136	6627475.46	4754581.99

KOORDINATE PRELOMNIH TAČAKA GRAĐEVINSKIH LINIJA GL1

UP VZŠ1

1	6628721.88	4755000.20
2	6628720.19	4755003.11
3	6628715.70	4755001.47
4	6628697.91	4754999.32
5	6628691.94	4754991.71
6	6628694.12	4754973.37
7	6628714.65	4754975.81
8	6628723.24	4754982.08

UP A1

9	6628189.03	4754905.79
10	6628205.17	4754904.69
11	6628223.35	4754919.14
12	6628214.38	4754930.42
13	6628238.47	4754945.45
14	6628241.38	4754947.96
15	6628249.66	4754952.54
16	6628270.08	4754966.43
17	6628298.45	4754980.42
18	6628309.25	4754984.08
19	6628318.82	4754987.33
20	6628336.95	4754986.93
21	6628342.66	4754985.78
22	6628353.22	4754982.44
23	6628363.46	4754981.41
24	6628377.10	4754980.20
25	6628378.69	4754957.23
26	6628377.39	4754959.57
27	6628381.79	4754949.81
28	6628382.63	4754944.91
29	6628382.39	4754942.01
30	6628380.27	4754940.59
31	6628371.05	4754932.01
32	6628367.65	4754932.19
33	6628367.05	4754920.44
34	6628233.61	4754813.28
35	6628142.44	4754820.35
36	6628137.01	4754837.48
37	6628138.24	4754841.74
38	6628148.46	4754859.12
39	6628157.98	4754872.25
40	6628159.83	4754879.04
41	6628165.38	4754884.94
42	6628170.82	4754889.45
43	6628175.43	4754892.37
44	6628181.62	4754895.56
45	6628182.58	4754902.69

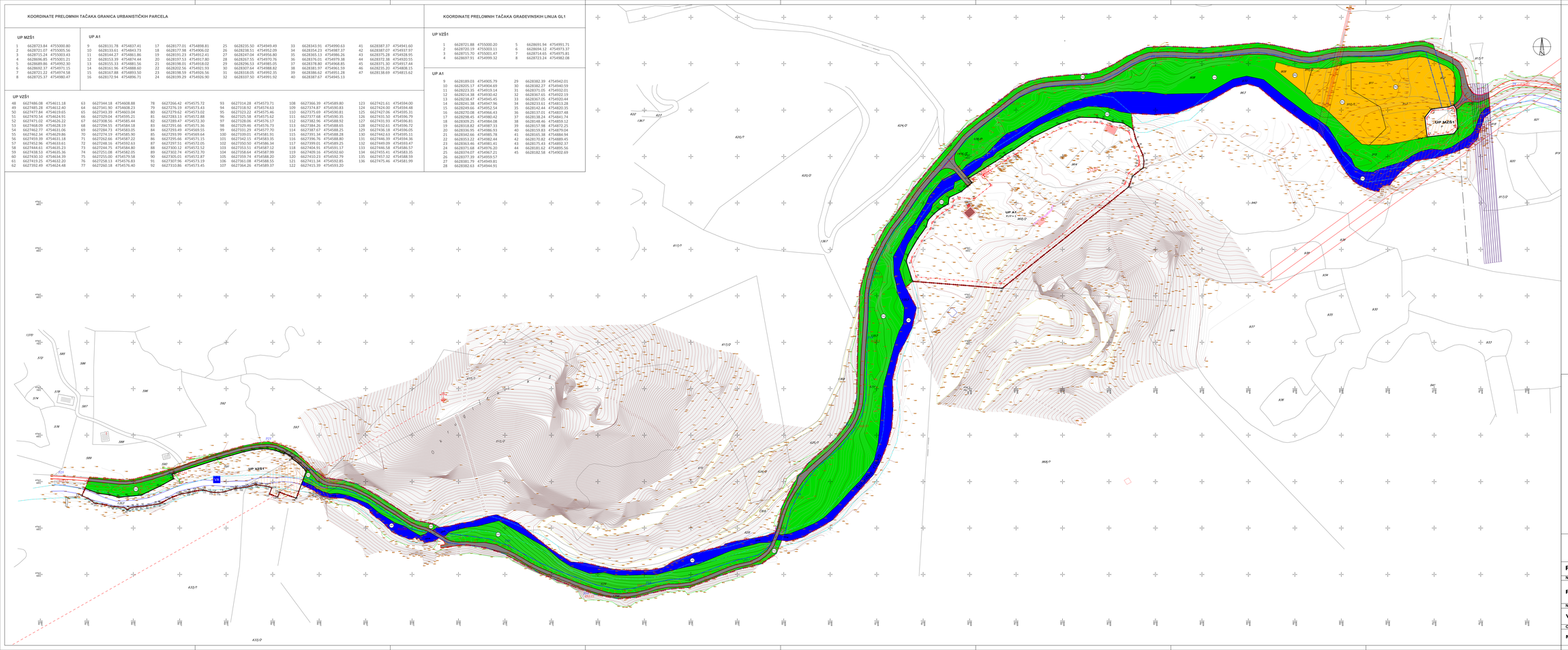

LEGENDA

- Granica zahvata plana
- Granica urbanističke parcele
- UP VZŠ1 — Oznaka urbanističke parcele
- P — Spratnost
- Građevinska linija GL1
- 1/589 — Granica i broj katastarske parcele
- Koridor derivacionog cjevovoda
- Planirana saobraćajnica
- Osovina saobraćajnice
- Koridor železničke infrastrukture
- PO — Obradivo zemljište
- PO — Drugo poljoprivredno zemljište
- PS — Površine za specijalne namjene
- VP — Površinske vode - (ažurno geodetsko stanje)
- Rijeka Štitarica - katastarska parcela
- DS — Drumski saobraćaj
- VA — Akumulacija
- Koridor dalekovoda (10 kV, 220 kV, 400 kV)
- Infrastrukturni pojas (uslovi za građenje u skladu sa zakonom o željeznici, „Službeni list CG" br. 27/2013.)

LOKALNA STUDIJA LOKACIJE "ŠTITARIČKA RIJEKA"

Planirano stanje	**Plan**	**Oktobar 2020**
Naziv lista		Oznaka sjevera
PARCELACIJA I REGULACIJA		N
Naručilac		Razmjera
Vlada Crne Gore		**R 1:1000**
Obradivač		Broj lista
Ministarstvo održivog razvoja i turizma		**05**

LEGENDA

- Granica zahvata plana
- Granica urbanističke parcele
- Oznaka urbanističke parcele
- Granica i broj katastarske parcele
- Koridor derivacionog cjevovoda
- Planirana saobraćajnica
- Osovina saobraćajnice
- Koridor željezničke infrastrukture
- Objekti elektroenergetske infrastrukture
- Objekti hidrotehničke infrastrukture
- Površine za industriju i proizvodnju
- Obradivo zemljište
- Drugo poljoprivredno zemljište
- Površine za specijalne namjene
- Površinske vode - (ažurno geodetsko stanje)
- Rijeka Štitarica - katastarska parcela
- Drumski saobraćaj
- Akumulacija
- Koridor dalekovoda (10 kV, 220 kV, 400 kV)
- Infrastrukturni pojas (uslovi za gradjenje u skladu sa zakonom o željeznici, „Službeni list CG" br. 27/2013.)

LOKALNA STUDIJA LOKACIJE "ŠTITARIČKA RIJEKA"

Planirano stanje	**Plan**	**Oktobar 2020**
Naziv lista		Oznaka sjevera
NAMJENA POVRŠINA		
Naručilac		Razmjera
Vlada Crne Gore		**R 1:1000**
Obradivač		Broj lista
Ministarstvo održivog razvoja i turizma		**04**

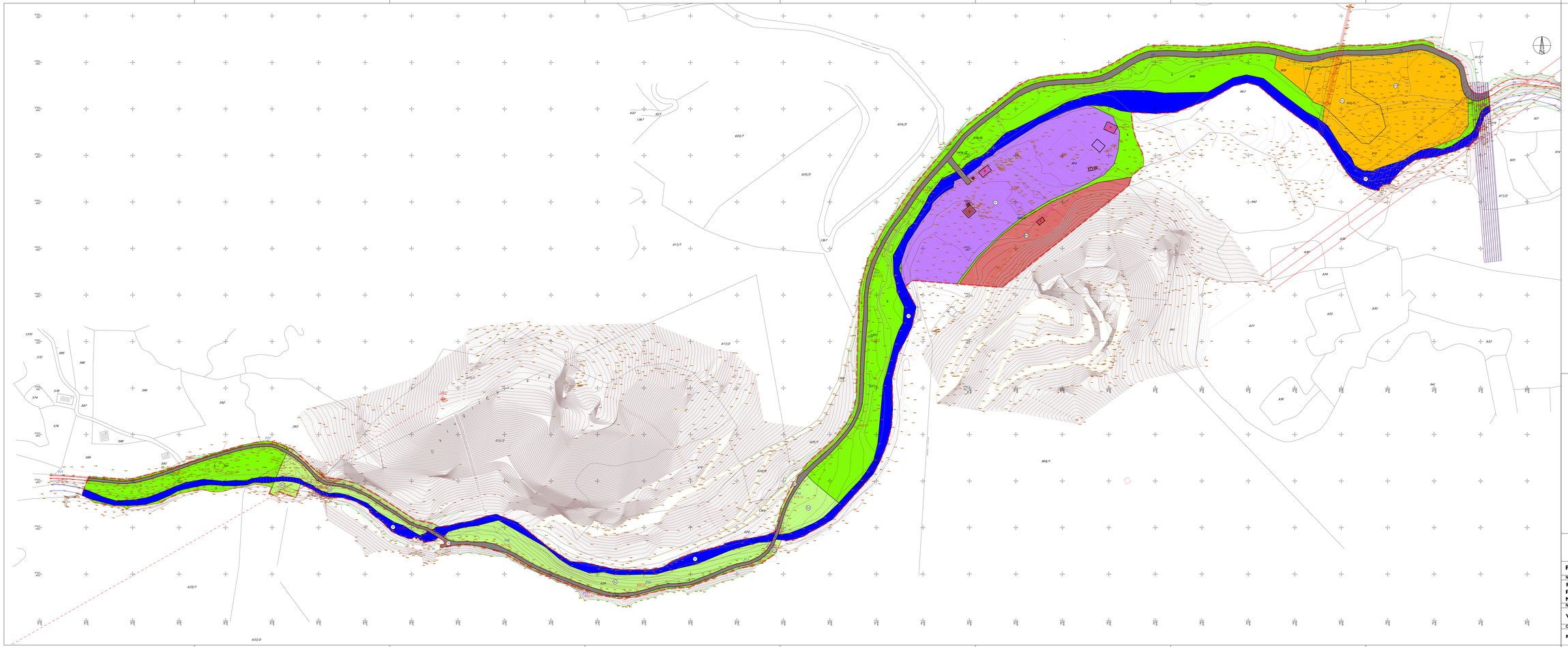

LEGENDA

- Granica zahvata plana
- Granica i broj katastarske parcele
- Saobraćajnica
- Postojeći objekat
- P — Spratnost
- Koridor železničke infrastrukture
- Površine za industriju i proizvodnju
- Površine mineralnih sirovina
- Š — Šumske površine
- Š2 — Zaštitne šume
- PO — Obradivo zemljište (voćnjaci)
- PO — Drugo poljoprivredno zemljište (pašnjaci, livade, žbunje i suvati)
- Vr — Površine voda
- SN — Površine i koridori saobraćajne infrastrukture
- Koridor dalekovoda (10 kV, 220kV, 400 kV)

LOKALNA STUDIJA LOKACIJE "ŠTITARIČKA RIJEKA"

Postojeće stanje	**Plan**	**Oktobar 2020**
Naziv lista		Oznaka sjevera
POSTOJEĆE STANJE SA POSTOJEĆIM I PUP-om PLANIRANIM NAMJENAMA POVRŠINA		N
Naručilac		Razmjera
Vlada Crne Gore		**R 1:1000**
Obradivač		Broj lista
Ministarstvo održivog razvoja i turizma		**03**

KOORDINATE PRELOMNIH TAČAKA GRANICE ZAHVATA

1	6628371.30	4754917.45	37	6628700.95	4754948.28	73	6628369.31	4755058.05	109	6627870.69	4754507.73	145	6627300.47	4754602.65	181	6627365.55	4754589.70
2	6628375.28	4754928.95	38	6628719.73	4754953.84	74	6628354.36	4755048.84	110	6627864.73	4754506.25	146	6627291.77	4754601.53	182	6627375.34	4754590.89
3	6628387.07	4754937.97	39	6628731.48	4754954.35	75	6628338.66	4755041.51	111	6627854.61	4754504.72	147	6627277.58	4754600.11	183	6627377.58	4754590.35
4	6628387.67	4754945.10	40	6628733.06	4754959.18	76	6628328.19	4755039.06	112	6627836.21	4754504.72	148	6627252.73	4754604.63	184	6627384.26	4754588.65
5	6628386.61	4754951.31	41	6628736.88	4754959.19	77	6628306.15	4755037.77	113	6627825.08	4754504.76	149	6627248.16	4754592.63	185	6627387.67	4754588.25
6	6628378.82	4754968.81	42	6628746.70	4754969.00	78	6628280.06	4755035.14	114	6627813.68	4754506.33	150	6627244.75	4754584.80	186	6627391.34	4754588.28
7	6628376.02	4754979.38	43	6628748.64	4754976.43	79	6628264.29	4755031.26	115	6627798.15	4754509.82	151	6627251.08	4754582.05	187	6627396.76	4754588.80
8	6628374.15	4754996.39	44	6628751.49	4754984.46	80	6628248.36	4755022.80	116	6627787.38	4754512.27	152	6627255.00	4754579.58	188	6627399.01	4754589.25
9	6628383.73	4754996.02	45	6628754.21	4754992.06	81	6628193.61	4754979.46	117	6627770.69	4754513.63	153	6627258.13	4754576.83	189	6627404.91	4754591.17
10	6628397.79	4754995.05	46	6628760.35	4754997.16	82	6628171.54	4754954.50	118	6627747.91	4754528.34	154	6627260.18	4754576.40	190	6627409.64	4754592.76
11	6628421.40	4754996.27	47	6628758.63	4755019.14	83	6628139.85	4754916.67	119	6627713.74	4754555.72	155	6627266.42	4754575.72	191	6627411.34	4754592.85
12	6628461.53	4755011.50	48	6628754.48	4755017.33	84	6628120.48	4754888.31	120	6627690.48	4754564.40	156	6627276.19	4754573.43	192	6627415.39	4754592.20
13	6628484.40	4755024.75	49	6628751.19	4755016.39	85	6628110.18	4754875.15	121	6627682.94	4754562.97	157	6627279.62	4754573.02	193	6627421.61	4754594.00
14	6628499.20	4755028.14	50	6628746.75	4755016.38	86	6628091.26	4754840.26	122	6627662.95	4754556.94	158	6627283.13	4754572.88	194	6627424.00	4754594.48
15	6628511.13	4755024.75	51	6628744.19	4755017.10	87	6628081.73	4754805.38	123	6627654.68	4754555.73	159	6627290.84	4754572.17	195	6627427.06	4754595.31
16	6628532.84	4755006.30	52	6628741.51	4755018.47	88	6628079.29	4754736.23	124	6627639.05	4754551.98	160	6627293.49	4754569.55	196	6627431.74	4754596.88
17	6628557.70	4754987.98	53	6628736.40	4755026.26	89	6628078.46	4754690.46	125	6627629.61	4754550.88	161	6627293.99	4754569.64	197	6627436.18	4754596.05
18	6628574.82	4754976.06	54	6628734.34	4755034.37	90	6628074.62	4754674.44	126	6627628.32	4754551.62	162	6627296.43	4754571.85	198	6627442.63	4754595.11
19	6628583.25	4754966.51	55	6628733.83	4755036.82	91	6628067.21	4754660.96	127	6627623.41	4754554.43	163	6627300.12	4754572.52	199	6627446.39	4754594.36
20	6628595.48	4754947.30	56	6628732.83	4755041.02	92	6628054.28	4754644.63	128	6627603.54	4754558.34	164	6627302.74	4754572.70	200	6627447.94	4754593.85
21	6628606.00	4754931.51	57	6628731.83	4755045.21	93	6628026.23	4754619.98	129	6627584.73	4754583.91	165	6627305.01	4754572.87	201	6627449.09	4754593.47
22	6628612.83	4754923.97	58	6628726.99	4755052.07	94	6628019.37	4754610.42	130	6627541.17	4754597.32	166	6627307.96	4754573.19	202	6627446.58	4754586.57
23	6628620.31	4754918.62	59	6628717.58	4755057.62	95	6628014.35	4754606.52	131	6627525.20	4754601.59	167	6627310.86	4754573.45	203	6627455.41	4754583.35
24	6628627.14	4754915.69	60	6628710.92	4755060.61	96	6628013.42	4754602.13	132	6627506.98	4754603.78	168	6627314.28	4754573.71	204	6627457.32	4754588.59
25	6628636.48	4754912.45	61	6628700.69	4755055.17	97	6628014.35	4754597.86	133	6627498.79	4754610.05	169	6627318.92	4754574.63	205	6627475.45	4754581.99
26	6628640.86	4754912.50	62	6628699.16	4755070.47	98	6627998.16	4754573.05	134	6627497.72	4754610.42	170	6627323.22	4754575.46	206	6627480.71	4754596.42
27	6628641.56	4754915.43	63	6628688.98	4755074.11	99	6627992.38	4754569.43	135	6627473.96	4754632.96	171	6627325.58	4754575.62	207	6627483.33	4754595.43
28	6628645.04	4754918.22	64	6628680.39	4755074.05	100	6627991.08	4754546.26	136	6627464.10	4754637.77	172	6627328.06	4754576.17	208	6627490.29	4754592.12
29	6628648.63	4754919.11	65	6628649.12	4755069.20	101	6627989.98	4754545.06	137	6627454.94	4754641.19	173	6627329.49	4754576.73	209	6627494.75	4754590.14
30	6628652.13	4754918.81	66	6628596.10	4755067.60	102	6627980.24	4754541.47	138	6627445.41	4754642.85	174	6627331.29	4754577.70	210	6627495.43	4754589.91
31	6628655.31	4754921.74	67	6628565.45	4755062.01	103	6627965.36	4754538.82	139	6627437.51	4754642.42	175	6627339.01	4754581.91	211	6627497.11	4754587.63
32	6628663.26	4754932.86	68	6628528.55	4755069.76	104	6627949.83	4754536.15	140	6627421.61	4754639.28	176	6627342.15	4754581.35	212	6627503.40	4754583.77
33	6628671.15	4754939.68	69	6628510.50	4755072.44	105	6627936.96	4754533.14	141	6627388.95	4754630.04	177	6627350.50	4754586.34	213	6627506.58	4754583.23
34	6628680.09	4754945.51	70	6628452.29	4755067.15	106	6627935.25	4754531.09	142	6627354.80	4754618.24	178	6627353.51	4754587.12	214	6627512.09	4754582.55
35	6628688.63	4754946.80	71	6628412.06	4755068.67	107	6627902.79	4754522.75	143	6627350.54	4754616.77	179	6627358.64	4754587.99	215	6627525.89	4754582.18
36	6628697.88	4754947.91	72	6628391.23	4755067.75	108	6627882.58	4754515.06	144	6627341.68	4754613.75	180	6627361.08	4754588.55	216	6627539.71	4754578.02

217	6627553.79	4754570.02	253	6627796.90	4754478.53
218	6627555.07	4754566.99	254	6627821.23	4754473.82
219	6627561.72	4754560.73	255	6627840.28	4754475.21
220	6627563.68	4754559.73	256	6627859.27	4754480.42
221	6627566.75	4754557.23	257	6627877.81	4754484.48
222	6627570.85	4754553.63	258	6627898.80	4754486.01
223	6627578.04	4754546.27	259	6627932.58	4754498.99
224	6627586.41	4754541.73	260	6627953.46	4754506.20
225	6627592.19	4754539.96	261	6627976.13	4754511.54
226	6627597.03	4754537.69	262	6627992.28	4754522.73
227	6627599.54	4754537.80	263	6627995.45	4754530.49
228	6627603.18	4754539.71	264	6627997.94	4754536.60
229	6627604.86	4754538.15	265	6628003.52	4754535.94
230	6627607.03	4754539.05	266	6628007.48	4754536.83
231	6627609.43	4754536.05	267	6628020.65	4754540.10
232	6627611.29	4754536.17	268	6628030.53	4754546.06
233	6627613.73	4754533.65	269	6628039.69	4754550.69
234	6627616.75	4754534.35	270	6628052.87	4754558.93
235	6627623.10	4754535.64	271	6628096.71	4754607.51
236	6627625.48	4754536.53	272	6628103.81	4754621.00
237	6627628.23	4754538.84	273	6628111.50	4754639.99
238	6627629.11	4754539.13	274	6628116.14	4754657.75
239	6627634.26	4754535.77	275	6628117.60	4754677.06
240	6627635.11	4754533.95	276	6628116.94	4754709.98
241	6627636.37	4754532.26	277	6628123.78	4754737.61
242	6627639.75	4754531.63	278	6628131.01	4754750.73
243	6627640.96	4754528.53	279	6628138.28	4754765.71
244	6627635.68	4754529.07	280	6628142.96	4754787.19
245	6627648.62	4754531.11	281	6628131.36	4754809.05
246	6627657.13	4754531.76	282	6628138.69	4754815.61
247	6627668.07	4754530.80	283	6628235.20	4754808.15
248	6627674.17	4754529.49			
249	6627684.76	4754527.13			
250	6627700.14	4754521.81			
251	6627734.92	4754502.89			
252	6627755.39	4754494.14			

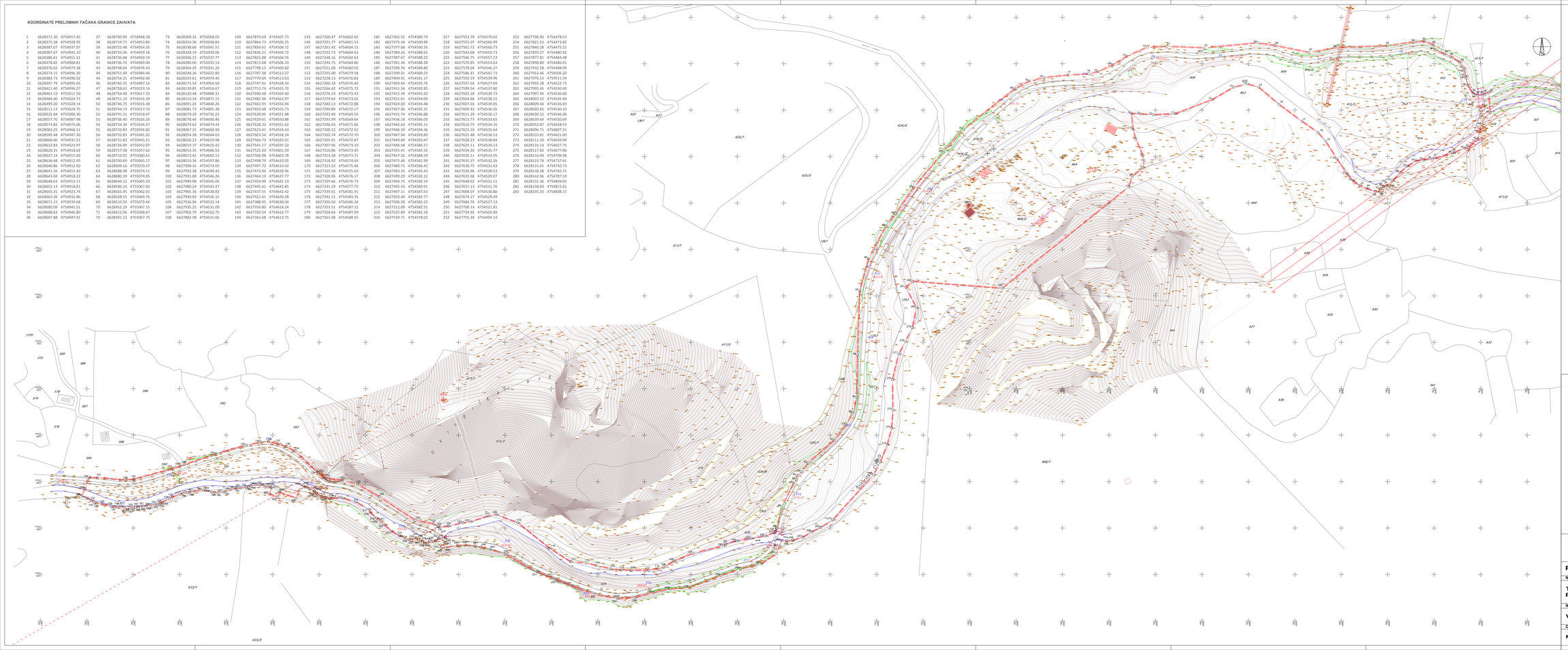

LEGENDA

- Granica zahvata plana
- *Rijeka*
- *Asfalt*
- *Granica katastarske parcele*
- *Dalekovod*
- *Makadamski put*
- *Kanal*
- *Stambeni objekat*
- *Objekat u priprezdi*
- *Zid*
- *Žicana ograda*
- *Gradjena ograda*
- *Dreveni elektro stub*
- *Transformator*
- *Kanal / rigol*
- *Propust*
- *Drvo*
- *Vodovod*
- 940 *Broj katastarske parcele*

LOKALNA STUDIJA LOKACIJE "ŠTITARIČKA RIJEKA"

Postojeće stanje	**Plan**	**Oktobar 2020**
Naziv lista		Oznaka sjevera
TOPOGRAFSKO-KATASTARSKA PODLOGA SA GRANICOM ZAHVATA		
Naručilac		Razmjera
Vlada Crne Gore		**R 1:1000**
Obradivač		Broj lista
Ministarstvo održivog razvoja i turizma		**02**

NASELJENE I IZGRAĐENE POVRŠINE

- POVRŠINE ZA STANOVANJE U MOJKOVCU
- POVRŠINE MEŠOVITE NAMENE U MOJKOVCU
- SEOSKA NASELJA
- KATUNI
- VEĆE POVRŠINE ZA RAD
- POVRŠINE ZA TURIZAM
- URBANO ZELENILO

SAOBRAĆAJNA INFRASTRUKTURA

- MAGISTRALNI PUTEVI
- REGIONALNI PUTEVI
- LOKALNI PUTEVI
- NEKATEGORISANI PUTEVI
- ŽELEZNIČKA PRUGA
- ŽS ŽELEZNIČKA STANICA
- AS AUTOBUSKA STANICA
- BS BENZINSKA STANICA

POVRŠINE ZA POLJOPRIVREDU

- PAŠNJACI, LIVADE, ŽBUNJE I SUVATI
- VOĆNJACI

OSTALE POVRŠINE

- ZAŠTITNE ŠUME
- ZAŠTIĆENE ŠUME
- OSTALE ŠUME
- VODENE POVRŠINE (napomena:položaj korita rijeke Tare od Mojkovca do Slatine je podložan promenama usled meandriranja)
- POVRŠINE ZA MINERALNE SIROVINE
- RUDNIK OLOVA I CINKA
- K KAMENOLOM
- EKSPLOATACIJA ŠLJUNKA

DEGRADIRANE POVRŠINE

- JALOVIŠTE (U POSTUPKU REKULTIVACIJE)
- SMETLIŠTE

PRIRODNE I KULTURNE VREDNOSTI

- MEMORIJALNO ISTORIJSKO PODRUČJE
- PEĆINA
- SPOMEN OBJEKAT
- CRKVA
- MANASTIR
- GROBLJE
- GRANICA NACIONALNIH PARKOVA "DURMITOR" I "BIOGRADSKA GORA"
- GRANICA ZAŠTITNE ZONE NACIONALNIH PARKOVA "DURMITOR" I "BIOGRADSKA GORA"
- GRANICA OPŠTINE
- GRANICA KATASTARSKE OPŠTINE

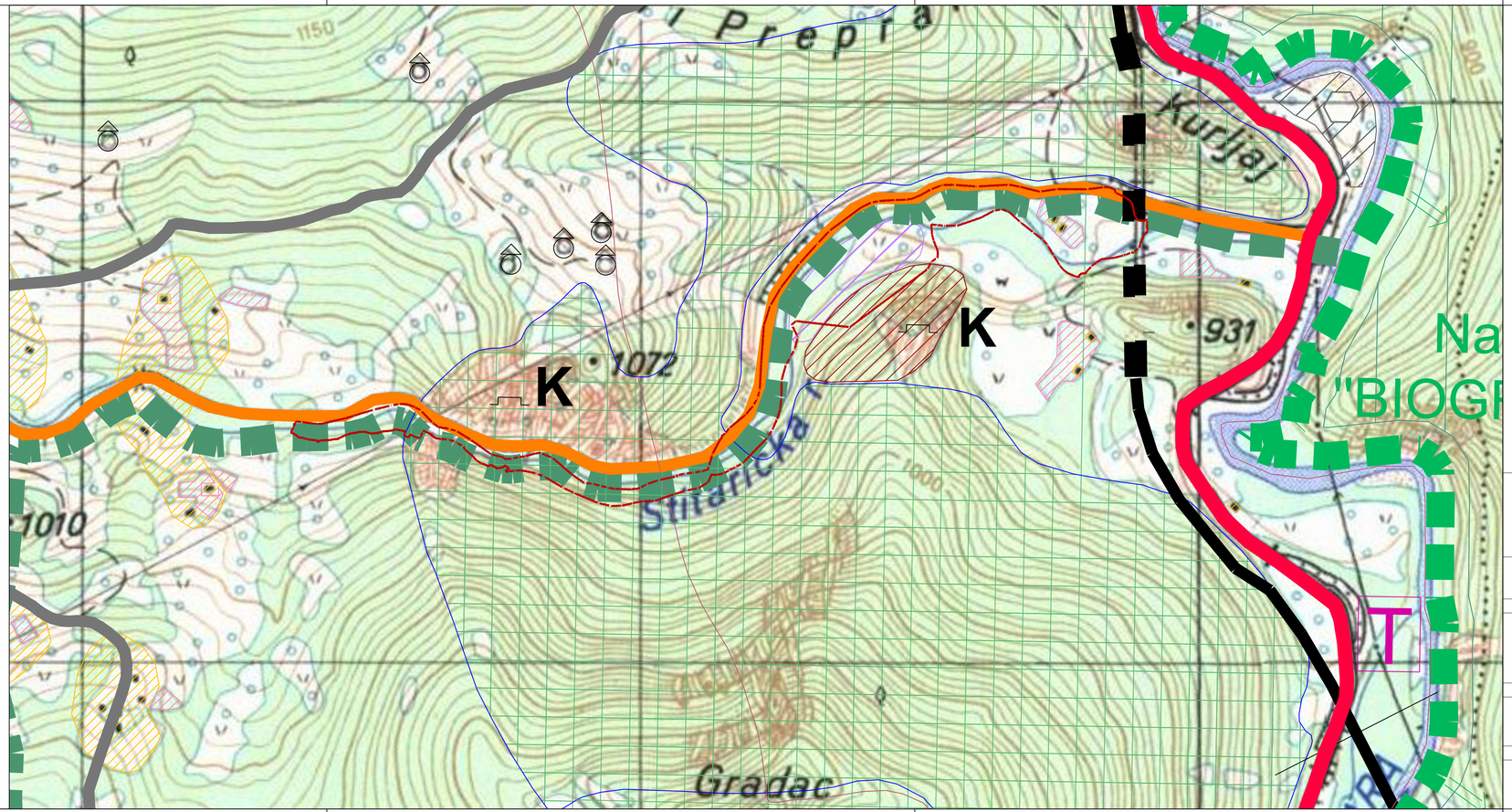

LEGENDA

Granica zahvata plana

LOKALNA STUDIJA LOKACIJE "ŠTITARIČKA RIJEKA"

Planska dokumentacija	**Plan**	**Oktobar 2020**
Naziv lista		Oznaka sjevera
IZVOD IZ PUP-a MOJKOVAC NAMJENA POVRŠINA (postojeće stanje)		N
Naručilac		Razmjera
Vlada Crne Gore		**R 1:5000**
Obrađivač		Broj lista
Ministarstvo održivog razvoja i turizma		**01a**

POVRŠINE NASELJA

NASELJENA MJESTA

- POVRŠINA URBANISTIČKE RAZRADE GRADA MOJKOVCA
- SEOSKA NASELJA
- KATUNI

POVRŠINE ZA DJELATNOSTI

- VEĆE POVRŠINE ZA RAD
- POTENCIJALNE LOKACIJE RADNIH ZONA

POVRŠINE ZA TURIZAM

- TURISTIČKA NASELJA
- TURISTIČKE ZONE
- POTENCIJALNE SKI ZONE NA SINJAJEVINI
- POTENCIJALNE SKI ZONE NA BJELASICI SA PLANIRANIM TURISTIČKIM NASELJEM I SKI RIZORTOM "ŽARSKI"
- TURISTIČKO-SPORTSKO UGOSTITELJSKI SADRŽAJI
- ULAZNE - IZLAZNE TAČKE ZA KAJAK
- VIDIKOVAC

POLJOPRIVREDNE POVRŠINE

- ZONE INTEZIVNOG RAZVOJA POLJOPRIVREDE
- VOĆNJACI
- PAŠNJACI, LIVADE, ŽBUNJE I SUVATI

ŠUMSKE POVRŠINE

- ZAŠTITNE ŠUME
- PREDLOG ZA ZAŠTITNE ŠUME
- ZAŠTIĆENE ŠUME
- OSTALE ŠUME

VODNE POVRŠINE

- VODENE POVRŠINE (napomena položaj korita rijeke Tare od Mojkovca do Slatine je podložan promenama usled meandriranja)

POVRŠINE TEHNIČKE INFRASTRUKTURE

- REKULTIVISAN PROSTOR DEPONIJE
- LOKACIJA BUDUĆE SANITARNE DEPONIJE KOMUNALNE DEPONIJE

POVRŠINE ZA POSEBNE NAMJENE I SPECIJALNE REŽIME KORIŠĆENJA

- POVRŠINE ZA POSEBNE NAMJENE

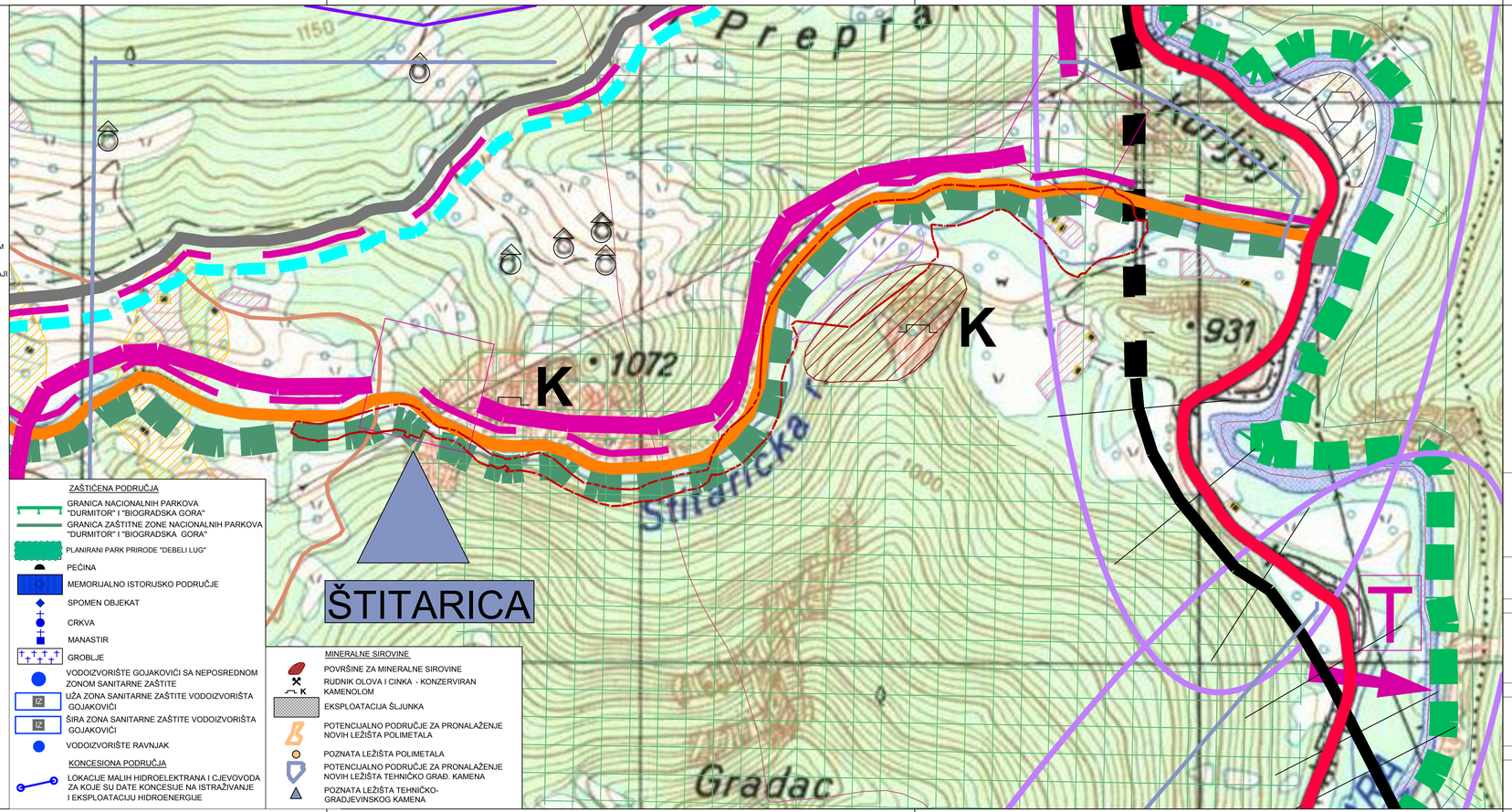

ZAŠTIĆENA PODRUČJA

- GRANICA NACIONALNIH PARKOVA "DURMITOR" I "BIOGRADSKA GORA"
- GRANICA ZAŠTITNE ZONE NACIONALNIH PARKOVA "DURMITOR" I "BIOGRADSKA GORA"
- PLANIRANI PARK PRIRODE "DEBELI LUG"
- PEĆINA
- MEMORIJALNO ISTORIJSKO PODRUČJE
- SPOMEN OBJEKAT
- CRKVA
- MANASTIR
- GROBLJE
- VODOIZVORIŠTE GOJAKOVIĆI SA NEPOSREDNOM ZONOM SANITARNE ZAŠTITE
- IZ UŽA ZONA SANITARNE ZAŠTITE VODOIZVORIŠTA GOJAKOVIĆI
- IZ ŠIRA ZONA SANITARNE ZAŠTITE VODOIZVORIŠTA GOJAKOVIĆI
- VODOIZVORIŠTE RAVNJAK

KONCESIONA PODRUČJA

- LOKACIJE MALIH HIDROELEKTRANA I CJEVOVODA ZA KOJE SU DATE KONCESIJE NA ISTRAŽIVANJE I EKSPLOATACIJU HIDROENERGIJE

MINERALNE SIROVINE

- POVRŠINE ZA MINERALNE SIROVINE
- K RUDNIK OLOVA I CINKA - KONZERVIRAN KAMENOLOM
- EKSPLOATACIJA ŠLJUNKA
- POTENCIJALNO PODRUČJE ZA PRONALAŽENJE NOVIH LEŽIŠTA POLIMETALA
- POZNATA LEŽIŠTA POLIMETALA
- POTENCIJALNO PODRUČJE ZA PRONALAŽENJE NOVIH LEŽIŠTA TEHNIČKO GRAĐ. KAMENA
- POZNATA LEŽIŠTA TEHNIČKO-GRADJEVINSKOG KAMENA

LEGENDA

- Granica zahvata plana

LOKALNA STUDIJA LOKACIJE "ŠTITARIČKA RIJEKA"

Planska dokumentacija	Plan	Oktobar 2020
Naziv lista		Oznaka sjevera
IZVOD IZ PUP-a MOJKOVAC NAMJENA POVRŠINA		N
Naručilac		Razmjera
Vlada Crne Gore		R 1:5000
Obrađivač		Broj lista
Ministarstvo održivog razvoja i turizma		01

1567.

Na osnovu člana 218 Zakona o planiranju prostora i izgradnji objekata ("Službeni list CG", br. 64/17, 44/18, 63/18 i 82/20), Vlada Crne Gore je 6. novembra 2020. godine, bez održavanja sjednice, na osnovu pribavljenih saglasnosti većine članova Vlade, donijela

ODLUKU
O IZMJENI ODLUKE O IZRADI PLANA GENERALNE REGULACIJE CRNE GORE

Član 1

U Odluci o izradi Plana generalne regulacije Crne Gore ("Službeni list CG", broj 52/20) u članu 2 stav 1 tačka 2 mijenja se i glasi:

„2) Središnjeg regiona koji čine: Glavni grad Podgorica, Prijestonica Cetinje i opštine Tuzi, Danilovgrad i Nikšić“;

Tačka 7 mijenja se i glasi:

„7) Nacionalnog parka „Skadarsko jezero“ koji obuhvata djelove teritorije Glavnog grada Podgorice, Prijestonice Cetinje i opština Bar i Tuzi.“

Član 2

U Programskom zadatku u dijelu III OBUHVAT I GRANICE PLANA stav 2 tačka 2 mijenja se i glasi:

„2) Središnjeg regiona koji čine: Glavni grad Podgorica, Prijestonica Cetinje i opštine Tuzi, Danilovgrad i Nikšić, izuzimajući dio područja u granicama nacionalnih parkova „Lovćen“ i „Skadarsko jezero“;

Tačka 6 mijenja se i glasi:

„6) Nacionalnog parka „Skadarsko jezero“ koji obuhvata djelove teritorije Glavnog grada Podgorica, Prijestonice Cetinje i opština Bar i Tuzi“.

Član 3

Ova odluka stupa na snagu osmog dana od dana objavljivanja u „Službenom listu Crne Gore”.

Broj: 07-5013
Podgorica, 6. novembra 2020. godine

Vlada Crne Gore
Predsjednik,
Duško Marković, s.r.

1568.

Na osnovu člana 9 Zakona o strateškoj procjeni uticaja na životnu sredinu ("Službeni list RCG", broj 80/05 i "Službeni list CG", br. 59/11 i 52/16), Ministarstvo održivog razvoja i turizma donijelo je

ODLUKU
O IZRADI STRATEŠKE PROCJENE UTICAJA NA ŽIVOTNU SREDINU PLANA GENERALNE REGULACIJE CRNE GORE

1. Pristupa se izradi Strateške procjene uticaja na životnu sredinu (u daljem tekstu: Strateška procjena) Plana generalne regulacije Crne Gore (u daljem tekstu: Plan).

2. Planom se će se detaljnije odrediti ciljevi i mjere prostornog i urbanističkog razvoja Crne Gore, koji će uvažiti specifične potrebe koje proizlaze iz regionalnih posebnosti, razraditi ciljeve planiranja prostora i planirati racionalno korišćenje prostora i područja mora, u skladu sa ekonomskim, socijalnim, ekološkim i kulturno-istorijskim razvojem.

3. Plan se radi za cjelokupnu teritoriju države u površini od 13.812 km2 sa pripadajućim morskim prostorom u površini od 2.540 km2.

4. Plan obuhvata područje:

1) Sjevernog regiona koji čine opštine: Andrijevica, Berane, Bijelo Polje, Gusinje, Kolašin, Mojkovac, Petnjica, Plav, Plužine, Pljevlja, Rožaje, Šavnik i Žabljak;

2) Središnjeg regiona koji čine: Glavni grad Podgorica, Prijestonica Cetinje i opštine Danilovgrad, Tuzi i Nikšić;

3) Primorskog regiona koji čine opštine: Bar, Budva, Herceg Novi, Kotor, Tivat, Ulcinj, kao i teritorijalno more i isključiva ekonomska zona, u skladu sa Zakonom o moru ("Službeni list CG", broj 17/07);

4) Nacionalnog parka "Biogradska gora" koji obuhvata djelove teritorije opština: Kolašin, Mojkovac i Berane;

5) Nacionalnog parka "Durmitor" koji obuhvata djelove teritorije opština: Žabljak, Mojkovac, Pljevlja, Plužine i Šavnik;

6) Nacionalnog parka "Lovćen" koji obuhvata djelove teritorije opštine Budva i Prijestonice Cetinje;

7) Nacionalnog parka "Skadarsko jezero" koji obuhvata djelove teritorije Glavnog grada Podgorica, Prijestonice Cetinje i opština Bar i Tuzi;

8) Nacionalnog parka "Prokletije" koji obuhvata djelove teritorije opština Plav i Gusinje;

9) pod zaštitom Organizacije za obrazovanje, nauku i kulturu Ujedinjenih nacija.

5. O izvršenoj strateškoj procjeni izradiće se Izvještaj o strateškoj procjeni uticaja na životnu sredinu (u daljem tekstu: Izvještaj) u skladu sa članom 15 Zakona o strateškoj procjeni uticaja na životnu sredinu.

6. Izvještajem treba dati poseban osvrt na identifikaciju negativinih uticaja, propisivanje mjera zaštite i preporuka za razmatranje i izbor najboljeg varijantnog rješenja, a posebno treba propisati smjernice i adekvatne mjere koje će se odnositi na zaštitu zdravlja ljudi, očuvanje biodiverziteta, voda, mora, vazduha, zemljišta, prostora, zaštićenih područja, kao i očuvanje vrijednosti ostalih prirodnih resursa, a nalaze i preporuke strateške procjene uticaja na životnu sredinu potrebno je inkorporirati u Plan.

7. Ministarstvo održivog razvoja i turizma, kao organ nadležan za pripremu Plana odlučuje o izboru nosioca izrade Izvještaja u postupku javnih nabavki.

8. Izvještaj će se izraditi u roku predviđenom za izradu Plana, a na osnovu Programskog zadatka datog u Prilogu 1 koji čini sastavni dio ove odluke.

9. U postupku izrade Strateške procjene obezbijediće se učešće javnosti, zainteresovanih organa i organizacija i organizovati javna rasprava u skladu sa Zakonom o strateškoj procjeni uticaja na životnu sredinu.

10. Finansijska sredstva potrebna za izradu Izvještaja obezbijediće se iz Budžeta Crne Gore u iznosu od 100.000,00 eura.

11. Ova odluka stupa na snagu osmog dana od dana objavljivanja u „Službenom listu Crne Gore“.

Broj: 01-31/504
Podgorica, 11. novembra 2020. godine

Rukovodilac radom Ministarstva
Duško Marković, predsjednik Vlade Crne Gore, s.r.

PRILOG 1

PROGRAMSKI ZADATAK ZA IZRADU STRATEŠKE PROCJENE UTICAJA NA ŽIVOTNU SREDINU PLANA GENERALNE REGULACIJE CRNE GORE

1. UVOD

Strateška procjena uticaja je postupak kojim se prilikom razvoja planova odnosno definisanja ciljeva istih, obezbjeđuje da se pitanja zaštite životne sredine i zdravlja ljudi uzmu u razmatranje. Navedeno podrazumjeva sprovođenje zakonom definisane procedure koja se zasniva na integrisanju održivosti u razvojni koncept datog plana i transparentnosti odnosno obezbjeđenju učešća javnosti u sagledavanju problematike. Osnova cjelokupnog postupka je da se pitanje zaštite životne sredine uključi u procese pripreme, usvajanja i realizacije planova čija bi implementacija mogla imati značajan uticaj na životnu sredinu.

Prema Zakonu o strateškoj procjeni uticaja na životnu sredinu ("Službeni list RCG", broj 80/05 i "Službeni list CG", br. 59/11 i 52/16) definisana je obaveza sprovođenja postupka strateške procjene uticaja na životnu sredinu (u daljem tekstu: SPU) između ostalog i za planove ili programe iz oblasti urbanističkog ili prostornog planiranja ili korišćenja zemljišta, a koji daju okvir za budući razvoj projekata koji podliježu izradi procjene uticaja na životnu sredinu u skladu sa posebnim aktom, kao i za one planove i programe koji, s obzirom na područje u kome se realizuju, mogu uticati na zaštićena područja, prirodna staništa i očuvanje divlje flore i faune. Zakon o strateškoj procjeni uticaja na životnu sredinu utvrđuje obavezu izrade strateške procjene istovremeno sa izradom plana ili programa.

Plan generalne regulacije Crne Gore (u daljem tekstu: Plan) je planski dokument kojim se detaljnije određuju ciljevi i mjere prostornog i urbanističkog razvoja Crne Gore, uz uvažavanje specifičnih potreba koje proističu iz regionalnih posebnosti, razrađuju ciljevi planiranja prostora i uređuje racionalno korišćenje prostora i područja mora, u skladu sa ekonomskim, socijalnim, ekološkim i kulturno – istorijskim razvojem.

Planom, pored ostalog, određuje se namjena površina; uslovi uređivanja, izgradnje i korišćenja prostora; koridori i kapaciteti infrastrukture; granice građevinskih područja; granice obuhvata za koje se razrađuju detaljna urbanistička rješenja; granice zona urbane sanacije; prostor predviđen za razradu urbanističkim projektima; zaštićena područja; pravila uređenja i pravila građenja po zonama, pravila parcelacije, smjernice urbane sanacije; smjernice za izradu urbanističkih projekata; smjernice za zaštitu kulturne baštine i dr.

2. OSNOVNE INFORMACIJE O PODRUČJU KOJI JE PREDMET PLANA GENERALNE REGULACIJE CRNE GORE I CILJEVIMA IZRADE PLANA

Plan se radi za cjelokupnu teritoriju države u površini od 13.812 km2 sa pripadajućim morskim prostorom u površini od 2.540 km2.

Plan obuhvata sjeverni, središnji i primorski region, kao i područje nacionalnih parkova i područje pod zaštitom Organizacije za plan se izrađuje za sljedeće planske cjeline/područja:

1) Primorskog regiona koji čine opštine: Bar, Budva, Herceg Novi, Kotor, Tivat, Ulcinj, kao i teritorijalno more i isključiva ekonomska zona, u skladu sa Zakonom o moru („Službeni list CG“, broj 17/07), izuzimajući dio područja u granicama nacionalnih parkova „Lovćen“ i „Skadarsko jezero“, kao i područje prirodnog i kulturno - istorijskog područja Kotora sa zaštićenom okolinom, koje je pod zaštitom Organizacije za obrazovanje, nauku i kulturu Ujedinjenih nacija (u daljem tekstu: UNESCO);

2) Središnjeg regiona koji čine: Glavni grad Podgorica, Prijestonica Cetinje i opštine Danilovgrad, Tuzi i Nikšić, izuzimajući dio područja u granicama nacionalnih parkova „Lovćen“ i „Skadarsko jezero“;

3) Sjevernog regiona koji čine opštine: Andrijevica, Berane, Bijelo Polje, Gusinje, Kolašin, Mojkovac, Petnjica, Plav, Plužine, Pljevlja, Rožaje, Šavnik i Žabljak, izuzimajući područje u granicama nacionalnih parkova „Biogradska gora“ i „Prokletije“, kao i područje Nacionalnog parka „Durmitor“, koje je pod zaštitom UNESCO;

4) Nacionalnog parka “Biogradska gora“ koji obuhvata dijelove teritorije opština: Kolašin, Mojkovac i Berane;

5) Nacionalnog parka „Lovćen“ koji obuhvata dijelove teritorije Opštine Budva i Prijestonice Cetinje;

6) Nacionalnog parka „Skadarsko jezero“ koji obuhvata dijelove teritorije Glavnog grada Podgorica, Prijestonice Cetinje i opština Bar i Tuzi;

7) Nacionalnog parka „Prokletije“ koji obuhvata dijelove teritorije opština Plav i Gusinje;

8) Nacionalnog parka „Durmitor“ koji je pod zaštitom UNESCO i obuhvata dijelove teritorije opština: Žabljak, Mojkovac, Pljevlja, Plužine i Šavnik;

9) Prirodnog i kulturno - istorijskog područja Kotora sa zaštićenom okolinom, koje je pod zaštitom UNESCO, a čije su granice određene Zakonom o zaštiti prirodnog i kulturno-istorijskog područja Kotora ("Službeni list CG", br. 56/13 i 13/18) i obuhvataju dijelove opština Kotor, Tivat, Herceg Novi i Prijestonice Cetinje.

Opšti ciljevi izrade Plana odnose se na dosljedno ispunjavanje Globalnih ciljeva održivog razvoja i Nove urbane agende, kroz: očuvanje prostora za dobrobit sadašnjih i budućih generacija, obezbjeđenje održivog korišćenja prirodnih resursa u kontekstu očuvanja cjelovitosti ekosistema, predjela i geomorfologije, sprječavanje i/ili ublažavanje uticaja prirodnih rizika i klimatskih promjena, koji mogu biti uzrokovani prirodnim ili ljudskim aktivnostima.

Posebni ciljevi izrade plana su da se jasno utvrde prirodni i stvoreni razvojni potencijali, optimalna namjena površina kopna i mora, kao i mehanizmi održivog razvoja uz optimalno korišćenje svih pogodnosti prostora, dajući tako doprinos ukupnom socio-ekonomskom razvoju Crne Gore.

Plan će obezbijediti ispunjavanje ključnih principa razvoja koji se manifestuju kroz ublažavanja regionalnih razlika, očuvanje i unapređenje kvaliteta i identiteta prostora, kao i zaštitu životne sredine.

To će se ostvariti kroz sljedeće, predložene, mjere koje u procesu izrade plana mogu biti proširene i unaprijeđene:

- Promovisanje umjerenog policentričnog razvoja koji razvija gradska jezgra, ali unaprijedjuje i prigradske centre i rubne gradske zone;

- Afirmisanje urbane obnove - prostorne transformacije gradske strukture, kroz planske mjere koje će inicirati konkretne aktivnosti opština i države (urbana rekonstrukcija i sanacija, uređenje javnih površina, ozelenjavanje, uređenje fasada u gradskim jezgrima);
- Usmjeravanje razvojnih aktivnosti na brown field lokacije - napuštena ili zapuštena gradska područja, infrastrukturno povezana, ali neiskorištena;
- Unapređivanje vitalnosti i privlačnosti ruralnog prostora;
- Plansko očuvanje identiteta crnogorskog prostora koje zahtijeva temeljnu valorizaciju prostora, prirodnih fenomena i kulturnog pejzaža koje je neophodno zaštititi kao prirodne i stvorene elemente i nosioce urbanog identiteta. Planska zaštita i očuvanje tih područja uključuje prepoznavanje mogućih načina korišćenja kako bi se primjereno iskoristili njihovi potencijali;
- Plansko očuvanje i unapređenje zaštićenih prirodnih područja koje zahtijeva dosljedan odnos prema principima zaštite, ali i vrlo promišljen, restriktivan pristup korišćenju tih prostora u turističke svrhe;
- Afirmisanje značaja javnog prostora kako bi se došlo do što kvalitetnijih urbanističkih i arhitektonskih rješenja, sa posebnim akcentom na vizuelnu usklađenost sa urbanim okruženjem, socijalnu inkluziju, energetsku efikasnost i principe zaštite prirodnog i kulturnog nasljeđa.

Rukovodilac izrade Plana će nadležnom Ministarstvu, dostaviti na uvid, odnosno stručnu ocjenu u skladu sa Zakonom, sljedeće faze, razrađene za nivo pojedinačnih regiona, nacionalnog parka ili područja pod zaštitom UNESCO:
- Koncept Plana;
- Nacrt Plana; i
- Predlog Plana.

Kroz izradu Plana će se preispitati rješenja data postojećom planskom dokumentacijom donijetom u skladu sa ranije važećom zakonskom regulativom u oblasti uređenja prostora, definisati način uređenja prostora i korišćenja građevinskog zemljišta, trase koridora i kapacitete za infrastrukturu, uspostaviti pravila za uređenje i građenje i dati smjernice za zaštitu životne sredine.

Krajnji rezultat će biti regulacioni planski dokument koji će biti usklađen sa međunarodnim i nacionalnim standardima, a koji će definisati buduću organizaciju i uređenje prostora za teritoriju čitave države u narednih 10 godina i dati raspored zona i funkcija za konkretne namjene, kao i zajedničke standarde korišćenja, te uslove i smjernice za njegovu direktnu implementaciju ili dalju razradu.

3. CILJ IZRADE SPU

Procjena uticaja usmjerena je na prepoznavanje rješenja u planovima koja su opterećujuća za pojedine segmente životne sredine u mjeri da se prevazilaze njihovi kapaciteti. Na osnovu toga, potrebno je identifikovati preduslove i mehanizme kojima će se smanjiti ili eliminisati dati pritisci, ali kroz prizmu njihovog sinergijskog i kumulativnog uticaja.

Polazište strateške procjene je održivi razvoj, naročito u dijelu koji se odnosi na racionalno korišćenje prirodnih resursa i očuvanje njihovih vrijednosti, zaštitu biološke i predione raznovrsnosti i unaprjeđenje kvaliteta života. Analiza segmenata životne sredine i identifikacija uticaja planskih rješenja datih kroz Plan treba da ukaže na mogućnosti izmjene plana kako bi se na taj način izbjegli ili smanjili na najmanju moguću mjeru njegovi vjerovatni negativni uticaji i u krajnjem dobio kvalitetniji i prihvatljiviji dokument.

Kroz razmatranje alternativa treba uzeti u obzir onu koja će imati najmanje negativnih efekta na životnu sredinu. Odgovarajuće informacije o stanju životne sredine predmetnog prostora, analiza uticaja, predviđene mjere za ublažavanje posljedica realizacije plana, uključena javnost, predstavljaće kvalitetnu podlogu i obezbjediće veći broj argumenata u procesu donošenja odluka.

Sprovođenje postupka podrazumjeva izradu Izvještaja o strateškoj procjeni kojim će biti opisani i procjenjeni mogući značajni uticaji na životnu sredinu do kojih može doći realizacijom plana i programa, propisane mjere zaštite, te razmatrana varijantna rješenja uz vođenje računa o ciljevima i kriterijuma zaštite životne sredine.

Cilj sprovođenja postupka strateške procjene je obezbjeđivanje da pitanja životne sredine i zdravlja ljudi budu u potpunosti uzeta u obzir i initegrisana tokom pripreme Plana, te da se na osnovu istih i kroz razmatranje više varijantnih rješenja izabere najprihvatljivije sa aspekta zaštite životne sredine.

Izvještaj o strateškoj procjeni uticaja na životnu sredinu mora biti urađen u skladu sa članom 15 Zakona o strateškoj procjeni, kojim je definisan njegov sadržaj. Izvještaj o strateškoj procjeni uticaja Plana na životnu sredinu (u daljem tekstu Izvještaj o SPU) je ključni dokument koji procjenjuje moguće negativne i pozitivne uticaje, razmatra varijantna rješenja (u cilju eliminisanja ili smanjenja mogućih negativnih uticaja) i predlaže adekvatne mjere zaštite.

Imajući u vidu da izrada Izvještaja o SPU podrazumijeva korišćenje velikog broja podataka, definisanje ciljeva i procjenu mogućih uticaja, neophodno je postupak strateške procjene uticaja na životnu sredinu harmonizovati sa izradom planskog dokumenta. Shodno tome postupak izrade strateške procjene uticaja na životnu sredinu mora se sprovoditi paralelno sa postupkom izrade plana, kako bi se na taj način blagovremeno integrisali prikupljeni podaci i varijantna rješenja sa adekvatnim mjerama zaštite. Rezultati dobijeni u Izvještaju o SPU inkorporiraju se u planski dokument.

4. OBIM I SADRŽAJ IZVJEŠTAJA O SPU

Prema Zakonu o strateškoj procjeni uticaja na životnu sredinu, SPU treba da bude pripremljena paralelno sa pripremom i izradom Plana, što podrazumjeva inkorporiranje rješenja iz Izvještaja o SPU u Plan u svim fazama izrade. U određenom periodu neophodno je usaglasiti dinamiku realizacije Plana i SPU, tako da početne faze mogu otpočeti nezavisno.

Izvještaj, pored procjene mogućih značajnih uticaja na životnu sredinu, treba da obuhvati:

1) kratak pregled sadržaja i glavnih ciljeva plana i odnos prema drugim planovima i programima;

2) opis postojećeg stanja životne sredine i njenog mogućeg razvoja, ukoliko se plan ne realizuje;

3) identifikaciju područja za koja postoji mogućnost da budu izložene značajnom riziku i karakteristike životne sredine u tim područjima;

4) postojeće probleme u pogledu životne sredine u vezi sa planom, uključujući naročito one koje se odnose na oblasti koje su posebno značajne za životnu sredinu, kao što su staništa divljeg biljnog i životinjskog svijeta sa aspekta njihovog očuvanja, posebno zaštićena područja, nacionalni parkovi ili morsko dobro;

5) opšte i posebne ciljeve zaštite životne sredine ustanovljene na državnom ili međunarodnom nivou koji su od značaja za plan i način na koji su ovi ciljevi, kao i svi ostali aspekti od značaja za životnu sredinu, bili uzeti u razmatranje u procesu pripreme;

6) moguće značajne posljedice po zdravlje ljudi i životnu sredinu, uključujući faktore kao što su: biološka raznovrsnost, stanovništvo, fauna, flora, zemljište, voda, vazduh, klimatski činioci koji utiču na klimatske promjene, materijalni resursi, kulturno nasleđe, uključujući arhitektonsko i arheološko nasleđe, pejzaž i međusobni odnos ovih faktora;

7) mjere predviđene u cilju sprječavanja, smanjenja ili otklanjanja, u najvećoj mogućoj mjeri, bilo kog značajnog negativnog uticaja na zdravlje ljudi i životnu sredinu do koga dovodi realizacija plana;

8) pregled razloga koji su poslužili kao osnova za izbor plana sa aspekta razmatranih varijantnih rješenja koja su uzete u obzir, kao i opis načina procjene, uključujući i eventualne teškoće do kojih je prilikom formulisanja traženih podataka došlo (kao što su tehnički podaci ili nepostojanje know-how);

9) prikaz mogućih značajnih prekograničnih uticaja na životnu sredinu;

10) opis programa praćenja stanja životne sredine, uključujući i zdravlje ljudi u toku i nakon realizacije plana (monitoring);

11) zaključke do kojih se došlo tokom izrade izveštaja o strateškoj procjeni predstavljene na način razumljiv javnosti;

12) rezime.

5. OBIM I VRSTA PODATAKA KOJI SE MORAJU UKLJUČITI U IZVJEŠTAJ O SPU

Podaci koji se moraju uključiti u Izvještaj o SPU odnose se na sledeće:

- statistički pregled područja: površina, trenutni i procijenjeni budući broj stanovnika, gustina naseljenosti, veličina naselja, korišćenje zemljišta, namjena i drugo;
- opis fizičkih karakteristika područja: topografija, karakteristike pejzaža, raspoloživost prirodnih resursa (biodiverziteta, površinske i podzemne vode, kvalitet zemljišta, mineralni resursi, itd.), sa naročitim osvrtom na neobnovljive resurse;
- lokaciju i tip zaštićenih područja, kao i staništa zaštićenih vrsta, Emerald i Natura 2000 staništa, te vrstu i stepen postojećih i mogućih negativnih uticaja kojima mogu biti izloženi tokom realizacije plasnkih rješenja;
- vrednovanje značajnih negativnih uticaji plana na životnu sredinu;
- rezultate praćenja stanja pojedinih segmenata životne sredine (vode, vazduha, zemljišta, biodiverziteta, buke, radioaktivnosti, klimatskih promjena i dr.);
- tipovi ili obrasci razvoja, koji mogu biti povezani sa problemima u životnoj sredini ili mogu biti povoljni sa aspekta životne sredine (industrijski objekti, infrastruktura, turistički kompleksi, rekreacione i zelene površine, sportski objekti, izvori buke i vibracija, jonizujućeg i nejonizujućeg zračenja, rizici od poplava, svjetlosno zagađenja i dr.);
- analizu varijantnih rješenja koja se odnose na pitanja i probleme vezane za životnu sredinu; procijenu uticaja varijantnih rješenja na životnu sredinu i njihovo poređenje; te izbor varijantnog rješenja najpovoljnijeg sa aspekta zaštite životne

uz adekvatno obrazloženje razloga za izbor.

Informacije iskazane u Izvještaju o SPU moraju biti relevantne i prikladne u odnosu na prostornu dimenziju plana. Osnovne informacije mogu biti kvantitativne i kvalitativne, ali je cjelishodno uključiti kombinaciju oba vida podataka.

Kvantitativne informacije potrebno je koristiti iz rezultata postojećeg monitoringa ili istraživanja, dok se očekuje da kvalitativne informacije budu zasnovane na evaluaciji i analizi obrađivača SPU i iste moraju biti utemeljene sa jasnim i nedvosmislenim obrazloženjima.

Prihvatljivi su različiti oblici izražavanja informacija i podataka: u obliku teksta, mapa, grafikona, tabela i slično. Isto tako, radi provjere podataka i njihovog ažuriranja, a i same prihvatljivosti dokumenta potrebno je pozivanje na izvore podataka i navođenje referenci.

Postoje različiti izvori i oblici informacija, te je značajno sagledati sve mogućnosti, prije nego se donese odluka o prikupljanju novih podataka. Izvori informacija odnose se na:

› informacije uključene u druge strategije, planove ili programe, koji definišu kontekst za pripremu plana;

› naučne institucije i pružaoce usluga (npr. konsultativna tijela), koji mogu obezbjediti podatke o životnoj sredini, kao i tehničke savjete i informacije;

› ostali konsultanti i predstavnici javnosti, koji često posjeduju znanja o planskom području.

Izvori podataka prikazani u Izvještaju o SPU moraju biti precizno navedeni.

6. ZAHTJEVANE VJEŠTINE I ISKUSTVO

Obrađivač izrade SPU, odnosno Izvještaja o SPU mora obrazovati multidisciplinarni tim sastavljen od stručnih lica kvalifikovanih za analizu svakog elementa izvještaja o strateškoj procjeni, u skladu sa članom 16 Zakona o strateškoj procjeni uticaja na životnu sredinu.

Potrebno je da vođa Projektnog tima ima najmanje 5 godina profesionalnog iskustva u pripremi SPU za plansku dokumentaciju (prostorni planovi, prostorno-urbanistički planovi, prostorni planovi posebne namjene, detaljni urbanistički planovi, državne odnosno lokalne studije lokacije, urbanistički projekti). Takođe, potrebno je da posjeduje iskustvo u radu sa vladinim zvaničnicima, NVO i drugim zainteresovanim stranama. Ostali članovi tima za izradu SPU, smatraju se kvalifikovanim za izradu strateške procjene uticaja, ili za Izvještaj o SPU, ukoliko se radi o osobama sa univerzitetskom diplomom adekvatne struke i sa najmanje 5 godina radnog iskustva u relevantnoj oblasti, sa profesionalnim dostignućima, ili učešćem u izradi najmanje 2 izvještaja o SPU realizovanih planova ili programa na životnu sredinu.

7. POSTUPAK UNUTAR NADLEŽNIH ORGANA

U skladu sa članom 3 Zakona o strateškoj procjeni uticaja na životnu sredinu prilikom izrade strateške procjene uticaja na životnu sredinu neophodno je poštovati principe održivog razvoja, integralnosti, predostrožnosti, hijerarhije i koordinacije, kao i princip javnosti.

Strateška procjena uticaja mora biti u potpunosti integrisana u postupak izrade Plana. Sve faze izrade strateške treba da prate faze izrade Plana.

Nakon izrade Izvještaja o SPU organ nadležan za pripremu Plana, isti dostavlja zainteresovanim organima i organizacijama na mišljenje. Zainteresovani organi i organizacije dužni su da dostave mišljenje u roku od 30 dana od dana prijema zahtjeva. Ako se mišljenje ne dostavi u predviđenom roku, smatra se da nema primjedbi na dostavljeni Izvještaj o SPU.

Isto tako, organ nadležan za pripremu Plana obavještava javnost i zainteresovanu javnost o načinu i rokovima uvida u sadržinu izvještaja o SPU i dostavljanja mišljenja, kao i vremenu i mjestu održavanja javne rasprave. Javnu raspravu sprovodi organ nadležan za pripremu PGR zajedno sa Obradjivačem SPU.

Nacrt Izvještaja o strateškoj procjeni uticaja na životnu sredinu stavlja se na javnu raspravu istovremeno sa stavljanjem na javnu raspravu Nacrta Plana.

Obaveza Obrađivača SPU je da pokrije troškove svog učešća u javnim raspravama (putovanje, dnevnice i vrijeme).

Obrađivač za potrebe javne rasprave priprema: rezime, prezentaciju, pitanja i odgovore na ključna pitanja i dr.

Obrađivač SPU će obraditi sva pitanja i komentare u okviru javne rasprave.

Obrađivač SPU izrađuje izvještaj o učešću zainteresovanih organa i organizacija i javnoj raspravi koji sadrži mišljenja istih, kao i primjedbe i sugestije dostavljene u toku trajanja javne rasprave o izvještaju o strateškoj procjeni.

Ovaj Izvještaj se izrađuje u roku od 30 dana od dana završetka javne rasprave i sadrži obrazloženje o svim prihvaćenim ili neprihvaćenim mišljenjima, primjedbama i sugestijama.

Organ nadležan za pripremu Plana dostavlja organu nadležnom za zaštitu životne sredine na saglasnost izvještaj o strateškoj procjeni, sa izvještajem o učešću zainteresovanih organa i organizacija u javnoj raspravi.

Organ nadležan za poslove zaštite životne sredine daje ili odbija zahtjev za davanje saglasnosti na izvještaj o strateškoj procjeni. Rok za odlučivanje o saglasnosti je 30 dana od dana prijema zahtjeva od nadležnog organa za pripremu.

1569.

Na osnovu člana 55 stav 1 tač. 2 do 3e i tač. 4 i 9 Zakona o zaštiti stanovništva od zaraznih bolesti ("Službeni list CG", br. 12/18 i 64/20), na predlog Instituta za javno zdravlje Crne Gore, Ministarstvo zdravlja donijelo je

NAREDBU
O IZMJENAMA NAREDBE ZA PREDUZIMANJE PRIVREMENIH MJERA ZA SPRJEČAVANJE UNOŠENJA U ZEMLJU, SUZBIJANJE I SPRJEČAVANJE PRENOŠENJA NOVOG KORONAVIRUSA

Član 1

U Naredbi za preduzimanje privremenih mjera za sprječavanje unošenja u zemlju, suzbijanje i sprječavanje prenošenja novog koronavirusa ("Službeni list CG", broj 110/20) u članu 1 stav 1 tačka 1 riječi: "zabrana izlaska iz objekta stanovanja u vremenu od 21 do 5 časova narednog dana" zamjenjuju se riječima: "zabrana izlaska iz objekta stanovanja u vremenu od 19 do 5 časova narednog dana".

Poslije alineje 1 dodaje se nova alineja koja glasi:

“- učenike koji se vraćaju iz škole, do objekta stanovanja, na osnovu potvrde koju izdaje vaspitno-obrazovna ustanova,”

U tački 2 riječi: "zabrana putničkog međugradskog saobraćaja u vremenu od petka od 21 čas do ponedjeljka u 5 časova" zamjenjuju se riječima: "zabrana putničkog međugradskog saobraćaja u vremenu od petka od 19 časova do ponedjeljka u 5 časova".

U tački 4 alineja 1 riječi: "rad organizuju, u periodu od 7 do 20 časova" zamjenjuju se riječima: " rad organizuju, u periodu od 7 do 18 časova".

Član 2

U članu 2 riječi: "do 1. decembra 2020. godine" zamjenjuju se riječima: "do 8. decembra 2020. godine".

Član 3

U Obrascu riječi: “od 21 do 5 časova narednog dana” zamjenjuju se riječima: “od 19 do 5 časova narednog dana".

Član 4

Ova naredba stupa na snagu narednog dana od dana objavljivanja u "Službenom listu Crne Gore".

Broj: 8-501/20-129/1517
Podgorica, 24. novembra 2020. godine

Ministar,
dr **Kenan Hrapović**, s.r.

1570.

Na osnovu člana 94 Zakona o zdravstvenoj zaštiti ("Službeni list CG", br. 3/16, 39/16, 2/17, 44/18 i 82/20), Ministarstvo zdravlja donijelo je

PRAVILNIK
O IZMJENAMA I DOPUNAMA PRAVILNIKA O ORGANIZACIJI, NAČINU POLAGANjA I SADRŽAJU STRUČNIH ISPITA ZDRAVSTVENIH RADNIKA I SASTAVU I RADU ISPITNIH KOMISIJA

Član 1

U Pravilniku o organizaciji, načinu polaganja i sadržaju stručnih ispita zdravstvenih radnika i sastavu i radu ispitnih komisija ("Službeni list CG", br. 23/17, 34/17 i 62/18) u nazivu poslije riječi: “zdravstvenih radnika” dodaju se riječi: “I zdravstvenih saradnika, kao”.

Član 2

U članu 1 stav 1 poslije riječi: “zdravstvenih radnika” dodaju se riječi: “i zdravstvenih saradnika”.

Član 3

Poslije člana 3 dodaje se novi član koji glasi:

“Član 3a

Zdravstveni saradnici, u smislu ovog pravilnika, su lica sa završenim VII1 nivoom kvalifikacije obrazovanja – studijski program: biohemije, hemije, tehnologije, biologije, fizikohemije, pedagogije, psihologije i defektologije.”

Član 4

U članu 4 poslije riječi: “zdravstvenih radnika” dodaju se riječi: ”i zdravstvenih saradnika”.

Član 5

U članu 5 riječi: “iz člana 3 ovog pravilnika” zamjenjuju se riječima: “i zdravstveni saradnici”.

Član 6

Poslije člana 7 dodaje se novi član koji glasi:

“Član 7a

Zdravstveni saradnici polažu posebni dio stručnog ispita, koji obuhvata, za studijski program:

1) biohemije, hemije, tehnologije, biologije, fizikohemije:
- sanitarnu hemiju sa toksikologijom,
- mikrobiologiju i parazitologiju, i
- socijalnu medicinu sa zdravstvenom statistikom;

2) pedagogije i psihologije:
- kliničku psihologiju,
- higijenu, i
- socijalnu medicinu sa zdravstvenom statistikom;

3) defektologije:
- opštu - stručnu defektologiju,
- socijalnu medicinu i zdravstvenu statistiku, i
- higijenu sa epidemiologijom.”

Član 7

1571.

Na osnovu člana 22 stav 10 Zakona o zaštiti stanovništva od zaraznih bolesti ("Službeni list CG", br. 12/18 i 64/20), Ministarstvo zdravlja donijelo je

PRAVILNIK
O IZMJENI PRAVILNIKA O SANITARNO-TEHNIČKIM I HIGIJENSKIM USLOVIMA, KAO I USLOVIMA ZA ZDRAVSTVENU ISPRAVNOST VODE ZA REKREATIVNE POTREBE I DRUGE VODE OD JAVNOZDRAVSTVENOG INTERESA

Član 1

U Pravilniku o sanitarno-tehničkim i higijenskim uslovima, kao i uslovima za zdravstvenu ispravnost vode za rekreativne potrebe i druge vode od javnozdravstvenog interesa („Službeni list CG“, broj 57/18) prilozi br. 2 i 3 mijenjaju se i glase:

“Prilog 2

Zahtjevi mikrobioloških i fizičko-hemijskih parametara za bazenske vode

Redni br.	Parametar	Jedinica mjere	Vrijednost	
			Voda za kupanje	
			min.	max.
1.	MIKROBIOLOŠKI:			
1.1	Pseudomonas aeruginosa	cfu/100ml	-	n.n.[1)]
1.2	Ukupne koliformne bakterije	cfu/100ml	-	≤10.
1.3	E.coli	cfu/100ml		n.n[1)]
1.4	Legionella pneumophila	cfu/100ml	-	n.n.[1) *]
1.5	Staphylococcus aureus	cfu/100ml	-	100
1.6	Ukupan broj mikroorganizama (36±2)°C	cfu/ml	-	200
2	FIZIČKI I HEMIJSKI:			
2.1	Boja	Pt/Co skale	-	20
2.2	Mutnoća	NTU	-	1
2.3	Koncentracija vodonikovih jona²[)]	pH jedinica	6.5	7.8
2.4	Elektrolitička provodljivost na 20°C	µS/cm	-	1500
2.5	Oksidabilnost[3)]	mg/l	-	8
2.6	Redoks potencijal[4)] naspram Ag/AgCl 3.5 M KCl	mV	700	
2.7	Redoks potencijal [4)] za vodu sa sadržajem hlorida >5000 mg/l, kao i za vodu, koja sadrži bromid ili jodid iznad 0,5 mg/l i za prirodnu mineralnu vodu	mV	Graničnu vrijednost treba odrediti eksperimentalno	
2.8	Slobodni hlor[6)]	mg/l	0.3 [5)]	1.0[5)]
2.9	Trihalometani (ukupni)	mg/l	-	0.10
2.10	Hlor dioksid[7)]	mg/l	0.2	0.3

Redni br.	Parametar	Jedinica mjere	Vrijednost	
			Voda za kupanje	
			min.	max.
2.11	Temperatura	°C	25	32[8)]
2.12	Hlorit[7)]	mg/l	-	0.4
2.13	Bromati[9)]	mg/l	-	≤0.01
2.14	Cijanurična kiselina[10)]	mg/l	-	50
2.15	Sadržaj aluminijuma[11)]	mg/l	-	0.2

Legenda:
* U bazenima sa vrtloženjem vode i/ili u bazenim u kojima mogu nastati aerosoli, ako je temperatura bazenske vode ≥25 °C.
1) n.n: nije nađeno.
2) Ako se dezinfekcija vode vrši preparatima na bazi broma ili nekim drugim preparatima, dozvoljene vrijednosti pH su najmanje 7.2 i najviše 8.0.
3) Ako je oksidabilnost tehnološki pripremljene vode pri neopterećenom uređaju niža od oksidabilnosti vode za punjenje, za poređenje se uzima niža vrijednost.
4) Pri neprekidnom mjerenju redoks potencijala dozvoljena je greška mjerenja ±20 mV. Kod osjetno nižih vrijednosti od navedenih u tabeli, potrebno je provjeriti rad uređaja za pripremu vode. Prilikom predstavljanja izmjerenih vrijednosti potrebno je navesti referentnu elektrodu, odnosno podatak o tome da je vrijednost preračunata.
5) U bazenima sa vrtloženjem tople vode koncentracija slobodnog hlora mora biti najmanje 0.7 i najviše 1.0 mg/l.
6) Izuzetno, za ograničeno vrijeme, radi usklađivanja sa propisanim mikrobiološkim parametrima higijenskih zahtjeva za bazenske vode za kupanje dozvoljene su veće koncentracije. Koncentracija slobodnog hlora u vodi za kupanje ne smije prelaziti 1.2 mg/l.
7) Ispituju se ako se za dezinfekciju vode koristi hlor dioksid.
8) Korisnici treba da budu obavješteni ako temperatura vode prelazi 32ºC (spa, wellness, saune, vruće kupke i sl).
9) Ispituju se ako se za dezinfekciju vode koristi ozon.
10) Dozvoljena je primjena u otvorenim bazenima i ispituje se ako se za dezinfekciju koriste preparati na bazi cijanurata.
11) Samo za odgovarajuću tehnološku pripremu vode.

Prilog 3

1) Metode za ispitivanje uzoraka bazenskih voda

Redni br.	PARAMETAR	METODA ISPITIVANJA
	MIKROBIOLOŠKI:	
1.	Ukupne koliformne bakterije	MEST EN ISO 9308-1 ISO 9308-2
2.	E.coli	MEST EN ISO 9308-1 ISO 9308-2
3.	*Pseudomonas aeruginosa*	ISO 16266
4.	*Legionella pneumophila*	MEST EN ISO 11731
5.	Ukupan broj aerobnih bakterija na 37°C/48 časova	ISO 6222

Redni br.	PARAMETAR	METODA ISPITIVANJA
6.	*Staphylococcus aureus*	SMEWW 21st metoda 9213. APHA
	FIZIČKI I HEMIJSKI:	
1.	Boja	Spektrofotometrija, senzorska analiza
2.	Mutnoća	Turbidimetrijski
3.	pH vrijednost	Elektrometrija
4.	Cijanurična kiselina	Spektrofotometrija
6.	Oksidabilnost	Volumetrija
7.	Redoks potencijal	Potenciometrija
8.	Slobodni i ukupni hlor, hlor dioksid	Volumetrija Kolorimetrija Jodimetrija
9.	Trihalometani	GC/ECD HS/GC/ECD
10.	Temperatura	Termometrijski
11.	Elektrolitička provodljivost	Konduktometrija
12.	Aluminijum	FAAS ETAAS ICP Spektrofotometrija
13.	Bromati	Jonska hromatografija
14.	Hlorit	Jonska hromatografija
15.	Hlor dioksid	Kolorimetrija

Napomena: Ukoliko parametar zagađenja nije uključen u prilog 3, ispitivanje se obavlja po međunarodno priznatim i naučno provjerenim metodama.

2) Obim laboratorijskih ispitivanja uzoraka vode u bazenskim kupalištima i voda od javnozdravstvenog interesa

Parametar		Voda za kupanje
1.	Pseudomonas aeruginosa	x
2.	Ukupne koliformne bakterije	x
3.	E.coli	x
4.	Legionella pneumophila	x[4)]
5.	Staphylococcus aureus	x
6.	Ukupan broj mikroorganizama (36±2) °C	×
7.	Boja	x
8.	Mutnoća	x
9.	pH vrijednost[1)]	x
10.	Cijanurična kiselina	x
11.	Oksidabilnost	x
12.	Redoks potencijal[2)]	x
13.	Slobodni hlor[1)]	x
14.	Trihalometani	x
15.	Alumnijum[3)]	x

16.	Elektrolitička provodljivost	x
17.	Hlor dioksid[3)]	x
18.	Temperatura[1)]	x
19.	Bromati	x
20.	Hlorit	x

Legenda:
[1]) mjerenja se izvode na terenu;
[2]) očitavanje iz prikaza izmjerenih vrijednosti;
[3]) ako se upotrebljava pri pripremi vode; i
[4]) parametar se provjerava jednom godišnje.”

Član 2

Ovaj pravilnik stupa na snagu osmog dana od dana objavljivanja u "Službenom listu Crne Gore".

Broj: 5-040/20-2749
Podgorica, 12. novembra 2020. godine

Ministar,
dr **Kenan Hrapović**, s.r.

U članu 8 stav 1 riječi: “tri mjeseca” zamjenjuju se riječima: “godinu dana.”

U stavu 4 poslije riječi “stomatologije” stavlja se zarez a riječi: “ili farmacije” zamjenjuju se riječima: “farmacije, odnosno iz oblasti zdravstvene zaštite”.

Poslije stava 5 dodaje se novi stav koji glasi:

“Administrativno-tehničke i finansijske poslove za potrebe Komisije vrši Ministarstvo.”

Dosadašnji st. 6 i 7 postaju st. 7 i 8.

Član 8

U članu 9 stav 1 poslije riječi: “zdravstveni radnik” stavlja se zarez i dodaju riječi: “odnosno zdravstveni saradnik”.

Član 9

U članu 11 stav 3 briše se.

Član 10

U Obrascu broj 1 riječi: “Zdravstveni radnik/ca” zamjenjuju se riječima: “Zdravstveni radnik/zdravstveni saradnik”.

Poslije riječi: “zdravstvenog radnika” stavlja se zarez i dodaju riječi: “odnosno zdravstvenog saradnika”.

Član 11

U Obrascu broj 2 poslije riječi: “zdravstvenih radnika” dodaju se riječi: “i zdravstvenih saradnika, kao”.

Riječi: “Zdravstveni radnik/ca” zamjenjuju se riječima: “Zdravstveni radnik/ zdravstveni saradnik”.

Član 12

Ovaj pravilnik stupa na snagu narednog dana od dana objavljivanja u "Službenom listu Crne Gore".

Broj: 5-074/20-2750

Podgorica, 16. novembra 2020. godine

Ministar,

dr **Kenan Hrapović**, s.r.

1572.

Na osnovu člana 13 stav 3 Zakona o lukama ("Službeni list CG", br. 51/08 , 27/13 i 18/19), Ministarstvo saobraćaja i pomorstva donijelo je

P R A V I L N I K
O VISINI NAKNADE ZA UPOTREBU OPERATIVNE OBALE, KOMERCIJALNIH VEZOVA, SIDRIŠTA I LEŽARINU PLOVNIH OBJEKATA

Predmet
Član 1

Za upotrebu operativne obale, komercijalnih vezova, sidrišta i ležarinu plovnih objekata plaća se naknada u visini utvrđenoj ovim pravilnikom.

Naknada za ukrcaj ili iskrcaj tereta
Član 2

Naknadu za upotrebu operativne obale radi ukrcaja ili iskrcaja tereta plaćaju teretni brodovi u visini datoj u Tabeli 1:

Tabela 1

Vrsta naknade	Jedinica mjere	Cijena Eur/tona ili kom
1.1. za upotrebu operativne obale radi ukrcaja ili iskrcaja tereta u vrećama, paketima, balama, buradima, paletama, vezovima, sanducima (osim eksploziva), kalemovima i džambo vrećama	tona	1,30
1.2. za upotrebu operativne obale radi ukrcaja ili iskrcaja rasutih tereta	tona	0,60
1.3. za upotrebu operativne obale radi ukrcaja ili iskrcaja tečnih tereta (osim nafte i naftnih derivata)	tona	0,60
1.4. za upotrebu operativne obale radi ukrcaja ili iskrcaja nafte i naftnih derivata	tona	1,30
1.5. za upotrebu operativne obale/brodska ležarina kod bunkerisanja brodova sa gorivom, mazivom, vodom i dr.	tona	1,30
1.6. za upotrebu operativne obale radi ukrcaja ili iskrcaja punih kontejnera	tona	0,80
1.7. za upotrebu operativne obale radi ukrcaja ili iskrcaja eksploziva	tona	2,65
1.8. za upotrebu operativne obale radi ukrcaja i iskrcaja krupne stoke	kom	0,90
1.8.1. za upotrebu operativne obale radi ukrcaja i iskrcaja sitne stoke		0,45
1.9. za upotrebu operativne obale radi ukrcaja ili iskrcaja putničkih automobila	kom	1,80

1.10. za upotrebu operativne obale radi ukrcaja/iskrcaja teretnih i specijalnih vozila, autobusa i čamaca do 10 metara	kom	6,00
1.11. za upotrebu operativne obale radi ukrcaja/iskrcaja teretnih i specijalnih vozila, autobusa i čamaca preko 10 m	kom	10,00

Ako je voluminoznost tereta veća od 5m³ po toni, naknada iz Tabele 1 uvećava se za 50%.

Naknada iz Tabele 1 za brodove koji viju zastavu Crne Gore i brodove koji češće uplovljaju u luku i značajno doprinose razvoju određenog prometnog pravca, može se umanjiti srazmjerno obostranim pozitivnim poslovnim efektima.

Naknada za upotrebu operativne obale u međunarodnom putničkom linijskom saobraćaju

Član 3

Naknada za upotrebu operativne obale u međunarodnom putničkom linijskom saobraćaju plaća se u visini datoj u Tabeli 2:

Tabela 2

Redni broj	Osnov za obračun: ukrcani/iskrcani putnik/vozilo	Eur
1.	putnik	1,50
2.	motocikl, skuter, moped	1,20
3.	motocikl sa prikolicom prtljažna kolica	1,50
4.	putnički automobil	2,20
5.	kombi, kamp kućica, trajler, karavan	3,40
7.	teretno vozilo	13,00

Naknadu iz Tabele 2 plaćaju putnički, Ro-Ro brodovi i brzi putnički brodovi koji povezuju Crnu Goru sa drugim državama ili destinacijama.

Za linije koje su uspostavljene za period kraći od 90 dana, naknada iz Tabele 2 uvećava se za 100 %.

Za brodove koji ukrcavaju, odnosno iskrcavaju manje od 30 putnika, naknada iz Tabele 2 naplaćuje se za 30 ukrcanih, odnosno iskrcanih putnika.

Naknada za upotrebu operativne obale u međunarodnom putničkom saobraćaju brodova na kružnim putovanjima (kruzera)

Član 4

Naknada za upotrebu operativne obale u međunarodnom putničkom saobraćaju brodova na kružnim putovanjima (kruzera), plaća se u visini datoj u Tabeli 3:

Tabela 3

Redni broj	Osnov za obračun: m dužni plovnog objekta/nedjeljivi kalendarski dan	Jedinica mjere	Eur
1.	brodovi do 5.000 BT	m	1, 5
2.	brodovi od 5.000 do 10.000 BT	m	1, 4
3.	brodovi preko 10.000 BT	m	1,3

Naknada za upotrebu operativne obale u domaćem linijskom putničkom saobraćaju

Član 5

Naknada za upotrebu operativne obale u domaćem linijskom putničkom saobraćaju plaća se u visini datoj u Tabeli 4:

Tabela 4

Redni broj	Osnov za obračun: ukrcani/iskrcani putnik/vozilo	Eur
1.	putnik	0,3
2.	motocikl, skuter, moped	0,3
3.	putnički automobil	0,5
4.	kombi, kamp prikolica do 5 m dužine	1,0
5.	kombi, kamp prikolica preko 5 m dužine	1,1
6.	autobus	5,5
7.	teretno vozilo do 5 tona	1,5
8.	teretno vozilo preko 5 tona	2,0

Domaći linijski putnički saobraćaj obuhvata prevoz putnika, tereta i vozila u unutrašnjim morskim vodama i teritorijalnom moru Crne Gore, koji se obavlja unaprijed utvrđenim linijama prema redu plovidbe i cjenovnikom usluga.

Za linije koje su uspostavljene za period kraći od 90 dana, naknada iz Tabele 4 uvećava se za 100 %.

Za brodove koji ukrcavaju ,odnosno iskrcavaju manje od 30 putnika, naknada iz Tabele 4 naplaćuje se za 30 ukrcanih, odnosno iskrcanih putnika.

Naknada za upotrebu operativne obale za plovne objekte koji obavljaju turističke izlete

Član 6

Naknada za upotrebu operativne obale za plovne objekte upisane u registar čamaca i registar jahti Crne Gore koji obavljaju turističke izlete, plaća se u visini datoj u Tabeli 5:

Tabela 5

Redni broj	Osnov za obračun: m dužni plovnog objekta/nedeljnom kalendarskom danu u kom se obavlja turistički izlet	Eur
1.	do 7 m	3
2.	od 7 m do 12 m	5
3.	od 12 m do 20 m	7
4.	preko 20 m	10

Naknada iz Tabele 5 plaća se za obavljanje turističkih izleta (obalna plovidba) isključivo unutar teritorijalnih voda Crne Gore.

Naknada za upotrebu operativne obale za komercijalne vezove
Član 7

Naknada za upotrebu operativne obale za komercijalne vezove (jahte i višetrupce) plaća se u visini datoj u Tabeli 6:

Tabela 6

Redni broj	**Osnov za obračun: dužina plovnog objekta u m**	**Jedinica mjere**	**Eur/dan**
1.	do 25 m dužnih	m	2,5/ m
2.	preko 25 m dužnih (za svaki m dužni)	m	+1,5 € / m
3.	višetrupci: katamarani i trimarani plaćaju za 50% veću naknadu iz tač. 1 i 2 ove tabele		

Naknada za upotrebu operativne obale za plovne objekte koji borave u luci nautičkog turizma (marini), na period duži od 24 sata, plaća se u iznosu od 15% od ukupno fakturisanog iznosa bez PDV-a za komercijalni vez utvrdjen ugovorom.

Naknada za ležarinu plovnih objekata
Član 8

Naknada za ležarinu plovnih objekata (brodove, druge plovne i plutajuće objekte) plaća se u visini datoj u Tabeli 7:

Tabela 7

Redni broj	**Vrsta naknade**	**Jedinica mjere**	**Cijena (Eur/m)**
1.	Naknada za brodsku ležarinu, po dužnom m za nedjeljiva 24h	m	4,5
2.	plovni objekti vezani uz bok drugog vezanog uz obalu, kao i brodovi koji tiču luku radi izmjene posade plaćaju ½ utvrđene naknade		
3.	brodovi ili drugi plovni objekti duži od 9 m koji se u luci zadržavaju preko dva mjeseca plaćaju ležarinu plovnih objekata po dužnom metru plovnog objekta za svaki nedjeljivi kalendarski	m	3,10

	dan		
4.	plovni objekti koji su u raspremi	m	1,50
5.	plovni objekat koji su u raspremi a vezani su uz bok drugog plovnog objekta koji je u raspremi	m	1,00

Naknadu za ležarinu plovnih objekata iz Tabele 7 plaćaju plovni objekti nakon isteka tri sata po završenim operacijama ukrcaja ili iskrcaja tereta i putnički brodovi nakon isteka tri sata od najavljenog vremena isplovljenja.

Naknada za ležarinu plovnih objekata za plovne objekte stalno smještene u luci, plovne objekte za tegljenje i potiskivanje, pilotske plovne objekte, plovne objekte za pružanje pilotskih i drugih usluga (privezivački čamci), plovne objekte za zaštitu životne sredine (plovni objekti tehnički opremljeni za sakupljanje i tretman polucije i drugih zagađujućih materija), plovne objekte koji služe za obavljanje podvodnih radova, plovne objekte za vršenje istraživanja na moru, osim javnih brodova, plaća se u visini datoj u Tabeli 8:

Tabela 8

Redni broj	Osnov za obračun: dužina plovnog objekta u m	Jedinica mjere	Cijena (Eur/mjesec)
1.	do 20 m	m	100,00
2.	svaki m preko 20 m	m	+ 5,00

Naknada za upotrebu sidrišta
Član 9

Naknada za upotrebu sidrišta za plovne objekte (teretne, putničke - kruzer, druge plovne i plutajuće objekte) plaća se u visini datoj u Tabeli 9:

Tabela 9

Redni broj	Osnov za obračun	Jedinica mjere	Cijena (Eur/BT ili m)
1.	naknada za upotrebu sidrišta za brodove koji ne koriste luku od nacionalnog značaja za obavljanje trgovačkih operacija, po nedjeljivom kalendarskom danu	BT	0,02 /dan
2.	putnički brodovi na kružnim putovanjima po nedjeljivom kalendarskom danu	do 10.000 BT preko 10.000 BT	0,02 /dan 0,01 /dan
3.	naučno-istraživački brodovi, ribarski brodovi, plovni objekti za dostavu, plovni objekti koji su havarisani/čekaju popravku, plovni objekti u raspremi 50% brodske ležarine po nedjeljivom kalendarskom danu	m	
4.	plutajući objekti, brod-restoran i ostali plovni objekti za ugostiteljstvo i turizam plaćaju po dužnom metru plovnog objekta po nedjeljivom kalendarskom danu	m	1.95 €/dan

Naknada za upotrebu obale u domaćem linijskom putničkom saobraćaju
Član 10

Naknada za upotrebu obale u domaćem linijskom putničkom saobraćaju plaća se u visini datoj u Tabeli 10:

Tabela 10

Redni broj	Osnov za obračun: ukrcani/iskrcani putnik/vozilo	Eur
1.	putnik	0,3
2.	motocikl, skuter, moped	0,3
3.	automobil	0,5
4.	kombi, kamp prikolica 5 m dužine	1,0
5.	kombi, kamp prikolica preko 5 m dužine	1,1
6.	autobus	5,5
7.	teretno vozilo 5 t	1,5
8.	teretno vozilo preko 5 t	2

Domaći linijski putnički saobraćaj obuhvata prevoz putnika, tereta i vozila u unutrašnjim morskim vodama i teritorijalnom moru Crne Gore, koji se obavlja na unaprijed utvrđenim linijama prema redu plovidbe i cjenovnikom usluga.

Naknada za upotrebu obale u međunarodnom putničkom linijskom saobraćaju
Član 11

Naknada za upotrebu obale u međunarodnom putničkom linijskom saobraćaju plaća se u visini datoj u Tabeli 11:

Tabela 11

Redni broj	Osnov za obračun: ukrcani/iskrcani putnik/vozilo	Eur
1.	putnik	1,5
2.	motocikl, skuter, moped	1,2
3.	putnički automobil	2,2
4.	kombi, kamp prikolica do 5 m dužine	3
5.	kombi, kamp prikolica preko 5 m dužine	3,3
6.	autobus	13
7.	teretno vozilo dužine od 7 do 12 m	10
8.	teretno vozilo dužine od 12 do 16 m	15
9.	teretno vozilo dužine preko 16 m	18

Naknadu iz Tabele 11 plaćaju putnički, Ro -Ro brodovi i brzi putnički brodovi koji povezuju Crnu Goru sa drugim državama ili destinacijama.

Za linije koje su uspostavljene za period kraći od 90 dana, naknada iz Tabele 11 ovog člana uvećava se za 100 %.

Za brodove koji ukrcavaju , odnosno iskrcavaju manje od 30 putnika, naknada iz Tabele 11 naplaćuje se za 30 ukrcanih, odnosno iskrcanih putnika.

Naknada za upotrebu obale za plovne objekte upisane u registar plovnih objekata Crne Gore

Član 12

Naknada za upotrebu obale za plovne objekte upisane u registar plovnih objekata Crne Gore i registar jahti koji obavljaju turističke izlete plaća se u visini datoj u Tabeli 12:

Tabela 12

Redni broj	Osnov za obračun : m dužine plovnog objekta/ticanje obale	Eur
1.	plovni objekti dužine do 25 m	20
2.	plovni objekti dužine preko 25 m (za svaki dužni metar)	+2/m

Naknada iz Tabele 12 plaća se za obavljanje turističkih izleta (obalna plovidba) isključivo unutar teritorijalnih voda Crne Gore.

Za plovne objekte koji su vezani za obalu, a na čiji bok se ne mogu vezati drugi plovni objekti , naknada iz Tabele 12 uvećava se za 200%.

Naknada iz Tabele 12 ovo za katamarane uvećava se za 50%.

Naknada za upotrebu obale iz Tabele 12 plaća se za plovne objekte vezane u četvorovez, uz bok drugog plovnog objekta, i plovne objekte vezane uz obalu na čiji bok se mogu vezati drugi plovni objekti.

Naknada za upotrebu obale u međunarodnom putničkom saobraćaju brodova na kružnim putovanjima (kruzera)

Član 13

Naknada za upotrebu obale u međunarodnom putničkom saobraćaju brodova na kružnim putovanjima (kruzera) plaća se u visini datoj u Tabeli 13:

Tabela 13

Redni broj	Osnov za obračun : m dužine plovnog objekta/nedjeljivi kalendarski dan	Eur
1.	plovni objekti do 500 BT	1,5
2.	plovni objekti od 500 do 3.000 BT	1,4
3.	plovni objekti preko 3.000 BT	1,3

Naknada za upotrebu obale za jahte i čamce

Član 14

Naknada za upotrebu obale za jahte i čamce plaća se u visini datoj u Tabeli 14:

Tabela 14

Redni broj	Osnov za obračun:dužina plovnog objekta u m	Jedinica mjere	Eur/dan
1.	do 25 m dužnih	m	1,00 € / m
2.	preko 25 m dužnih (za svaki m dužni)	m	+0,8 € / m
3.	višetrupci: katamarani i trimarani plaćaju za 50% veću naknadu iz tač. 1 i 2 ove tabele		

Naknada za upotrebu obale za plovne objekte koji borave u luci nautičkog turizma (marini), na period duži od 24 sata, plaća se u iznosu od 15 % od ukupnog neto iznosa za vez utvrdjenog ugovorom.

Naknada za upotrebu obale iz Tabele 14 plaća se za plovne objekte vezane u četvorovez i plovne objekte koji imaju zbirku isprava u lučkoj kapetaniji ili Ispostavi lučke kapetanije.

Za ostale plovne objekte upisane u upisnik plovnih objekata Crne Gore i upisnik o jahtama naknada iz Tabele 14 uvećava se za 100 %.

Plovni objekti koji su vezani za obalu, a na čiji bok se ne mogu vezati drugi plovni objekti , naknada iz Tabele 14 uvećava se za 200 %.

Za plovne objekte koji nijesu upisani u upisnik plovnih objekata Crne Gore, i u upisnik o jahtama, naknada iz Tabele 14 uvećava se za 300 %.

Naknada za upotrebu obale pri tankovanju plovnih objekata
Član 15

Naknada za upotrebu obale pri tankovanju plovnih objekata plaća se u visini datoj u Tabeli 15:

Tabela 15

Redni broj	Osnov za obračun: nedjeljiva tankovana tona	Eur
1.	naknada za upotrebu obale radi bunkerisanja plovnog objekta sa gorivom, mazivom, vodom	1,30

Naknada za brodsku ležarinu
Član 16

Naknada za brodsku ležarinu plaća se u visini datoj u Tabeli 16:

Tabela 16

Redni broj	Vrsta naknade	Jedinica mjere	Cijena (Eur/m)
1.	plovni objekti koji stalno borave u luci radi obavljanja privredne djelatnosti po nedjeljivom kalendarskom danu	m	3
2.	plovni objekti koji borave u luci radi popravke/havarije po nedjeljivom kalendarskom danu	m	1
3.	plovni objekti koji borave u luci radi dostave po nedjeljivom kalendarskom danu	m	1
4.	plovni objekti u raspremi po nedjeljivom kalendarskom danu	m	2

Naknadu za brodsku ležarinu iz Tabele 16 plaćaju brodovi nakon isteka trilana plaćaju brodovi nakon isteka tri sata po završenim operacijama ukrcaja ili iskrcaja tereta i putnički brodovi nakon isteka tri sata od najavljenog vremena isplovljenja.

Naknada za brodsku ležarinu za plovne objekte stalno smještene u luci, plovne objekte za tegljenje i potiskivanje, pilotske plovne objekte, plovne objekte za pružanje pilotskih i drugih usluga (privezivački čamci), plovne objekte za zaštitu životne sredine (plovni objekti tehnički opremljeni za sakupljanje i tretman polucije i drugih zagađujućih materija), plovne

objekte koji služe za obavljanje podvodnih radova, plovne objekte za vršenje istraživanja na moru, osim javnih brodova, plaća se u visini datoj u Tabeli 17:

Tabela 17

Redni broj	Osnov za obračun: dužina plovnog objekta u m	Jedinica mjere	Cijena (Eur/mjesec)
1.	do 20 m	m	150,00
2.	svaki m preko 20 m	m	+ 10,00

Naknada za sidrenje
Član 17

Naknada za sidrenje plaća se u visini datoj u Tabeli 18:

Tabela 18

Redni broj	**Osnov za obračun**	**Jedinica mjere**	**Cijena (Eur/BT ili m)**
1.	naknada za korišćenje sidrišta za brodove koji ne koriste luku od lokalnog značaja za obavljanje trgovačkih operacija po nedjeljivom kalendarskom danu	BT	0,02 /dan
2.	putnički brodovi na kružnim putovanjima po nedjeljivom kalendarskom danu	do 10.000 BT preko 10.000 BT	0,02 /dan 0,01 /dan
3.	naučno-istraživački brodovi, ribarski brodovi, plovni objekti za dostavu, plovni objekti koji su havarisani/čekaju popravku, plovni objekti u raspremi 50% brodske ležarine po nedjeljivom kalendarskom danu	m	
4.	plutajući objekti, brod-restoran i ostali plovni objekti za ugostiteljstvo i turizam plaćaju po dužnom metru plovnog objekta po nedjeljivom kalendarskom danu	m	1,95 €/dan

Prestanak važenja
Član 18

Stupanjem na snagu ovog pravilnika prestaje da važi Pravilnik o visini naknade za upotrebu obale, brodsku ležarinu i sidrenje ("Službeni list CG", broj 5/15).

Stupanje na snagu
Član 19

Ovaj pravilnik stupa na snagu osmog dana od dana objavljivanja u "Službenom listu Crne Gore".

Broj: 01-011/20-7828/1
Podgorica, 17. novembra 2020. godine

Ministar,
Osman Nurković, s.r.

1573.

Na osnovu člana 73 stav 2 Zakona o državnom premjeru i katastru nepokretnosti ("Službeni list RCG", broj 29/07, i „Službeni list CG", br. 32/11, 43/15, 37/17 i 17/18), Uprava za nekretnine donijela je

R J E Š E Nj E
O POTVRĐIVANjU BAZE PODATAKA KATASTRA NEPOKRETNOSTI ZA KO BUKOVICA

1. Potvrđuje se baza podataka za KO Bukovica.
2. Primjena baze podataka katastra nepokretnosti počinje od 18. novembra 2020. godine.
3. Katastarski operat za katastarsku opštinu, iz tačke 1 ovog rješenja, izrađen po Zakonu o premjeru i katastru zemljišta ("Službeni list SRCG," broj 37/74), prestaje da važi, a čuva se kod organa uprave nadležnog za poslove premjera i katastra nepokretnosti Opštine Rožaje do 18. novembra 2021. godine, nakon čega će se kao dokumentacija trajne vrijednosti arhivirati u skladu sa propisima o arhivskoj djelatnosti.
4. Ovo rješenje će se objaviti u "Službenom listu Crne Gore".

Broj: 02-8072
Podgorica, 12. novembar 2020. godine

Direktor,
Dragan Kovačević, s.r.

1574.

Na osnovu člana 102 stav 3 Poslovnika Ustavnog suda Crne Gore („Službeni list Crne Gore" br. 7/16), generalna sekretarka Ustavnog suda daje

ISPRAVKU

I - U Odluci Ustavnog suda, u predmetu U-III br. 1647/19, od 30. septembra 2020. godine, vrši se ispravka tehničke greške, na način što se na spisak imena podnosilaca dodaju sljedeća imena:

- M.M..JMB...
- S. L.,JMB....

II - Ispravka se, saglasno odredbi člana 102 stav 4 Poslovnika Ustavnog suda, dostavlja učesnicima u postupku i objavljuje na isti način na koji je objavljena Odluka Ustavnog suda U-III br. 1647/19, od 30. septembra 2020. godine.

U-III br. 1647/19
Podgorica, 18. novembar 2020. godine

Ustavni sud Crne Gore
Generalna sekretarka,
dr **Biljana Damjanović**, s.r.